

Chp du Stocquoi, 7850 Edingen
Lindebosstraat 10 +, 7850 Edingen

DC à la carte



Chp du Stocquoi, 7850 Edingen
55033B0615/00F000
Lindebosstraat 10 +, 7850 Edingen
55033B0615/00G000

[Locatie](#)
[Omgeving](#)
[Kadaster](#)
[Regionaal plan](#)
[Ruimtelijke planning](#)
[Bodem en ondergrond](#)
[Water](#)
[Natuur](#)
[Recht van voorkoop](#)
[Erfgoed](#)
[Historische kaarten](#)
[Andere kaarten](#)

Dossier: 24-VV-1107/001

Chp du Stocquoi, 7850 Edingen
Lindebosstraat 10 +, 7850 Edingen

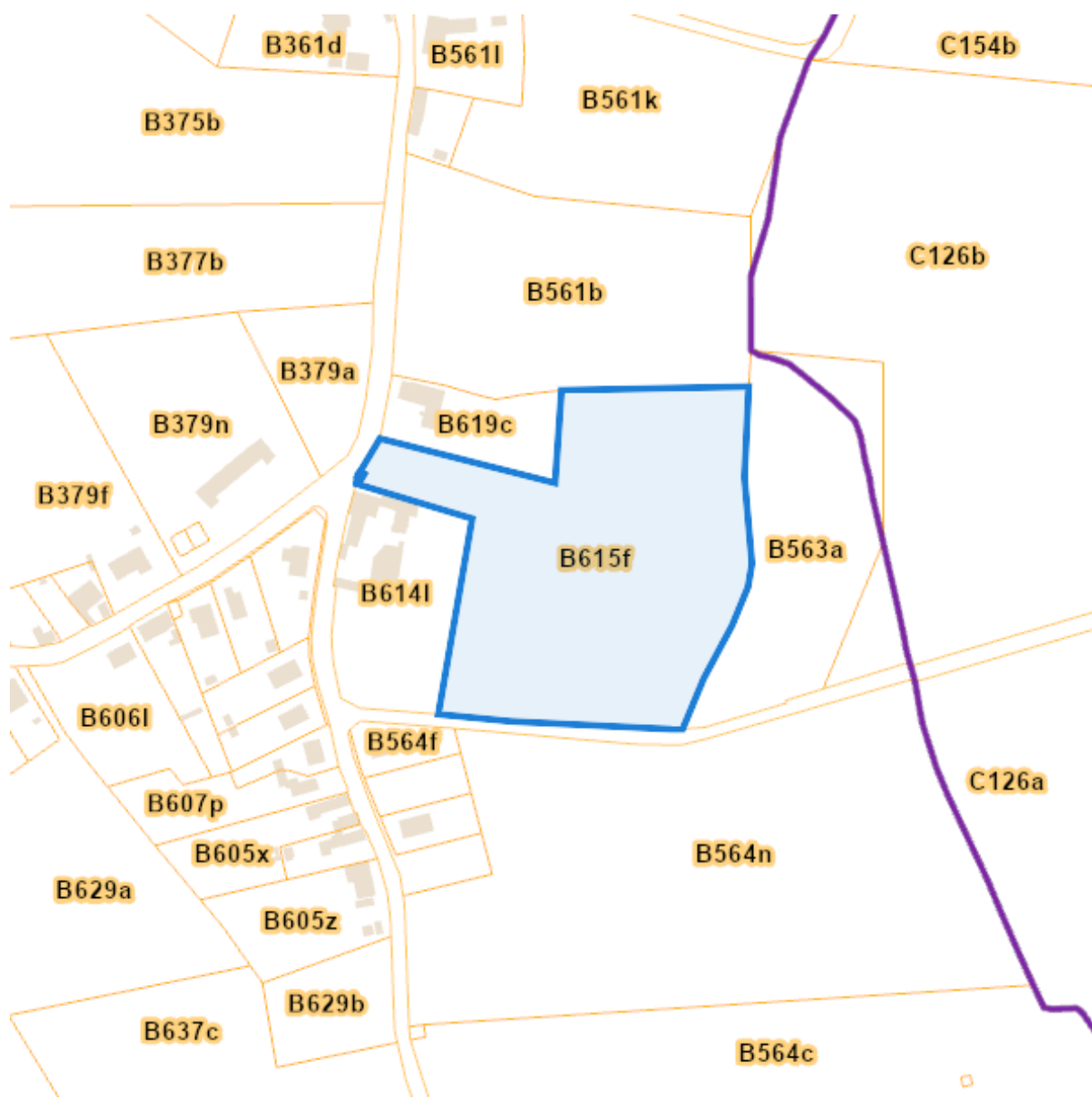
Locatie



Dossier: 24-VV-1107/001

Document: DC à la carte - WALNED - DC
Kaarten: 03/01/2025 - bixtlkxI7vmsIwtfzajerd7bsntuo3nwmn3pkh

Omgeving



Kadaster

Meest recente toestand



eservices.minfin.fgov.be

Chp du Stocquoi, 7850 Edingen
Lindebosstraat 10 +, 7850 Edingen

Fiscale toestand

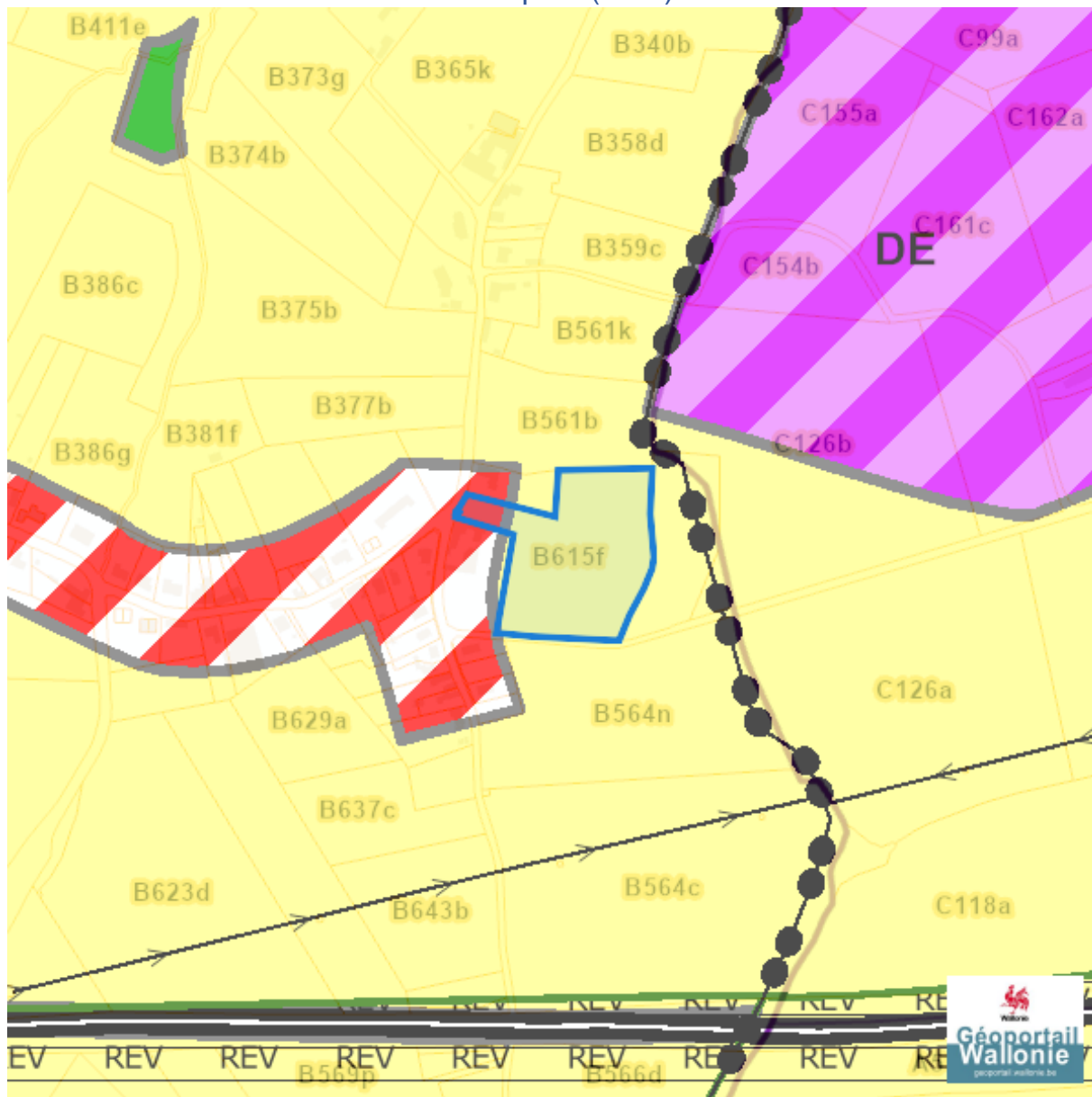


eservices.minfin.fgov.be






























Dossier: 24-VV-1107/001

Gewestplan

Sectorplan (PDS)



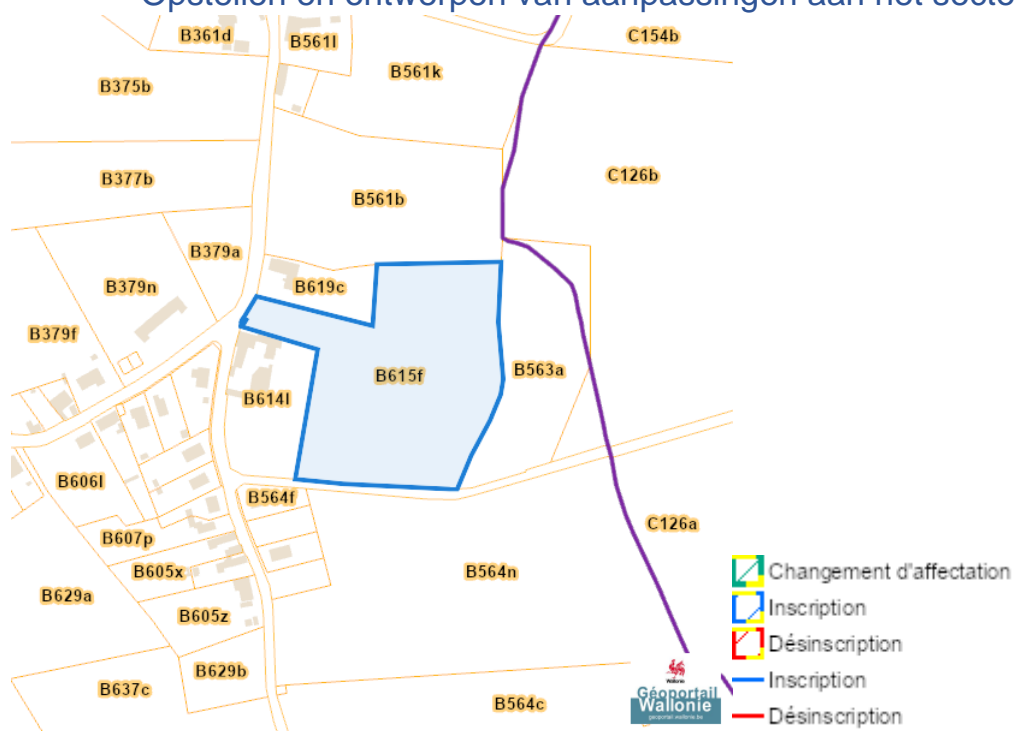
Chp du Stocquoi, 7850 Edingen
 Lindebosstraat 10 +, 7850 Edingen

-  Habitat
-  Habitat à caractère rural
-  Habitat vert
-  Services publics et équipements communautaires
-  Centre d'enfouissement technique
-  Centre d'enfouissement technique désaffecté
-  Loisirs
-  Servitude particulière
-  Activité économique mixte
-  Activité économique industrielle
-  Activité économique spécifique Agro-Economique
-  Activité économique spécifique Grande Distribution
-  Activité économique spécifique Risque majeur
-  Dépendances d'extraction
-  Extraction à destination agricole
-  Extraction à destination forestière
-  Extraction à destination espaces verts
-  Extraction à destination zone naturelle
-  Aménagement communal concerté
-  Aménagement communal concerté à caractère économique
-  Enjeu communal
-  Enjeu régional
-  Agricole
-  Forestière
-  Espaces verts
-  Naturelle
-  Parc
-  Eau
-  Non affectée ("zone blanche")

Dossier: 24-VV-1107/001

Chp du Stocquoi, 7850 Edingen
Lindebosstraat 10 +, 7850 Edingen

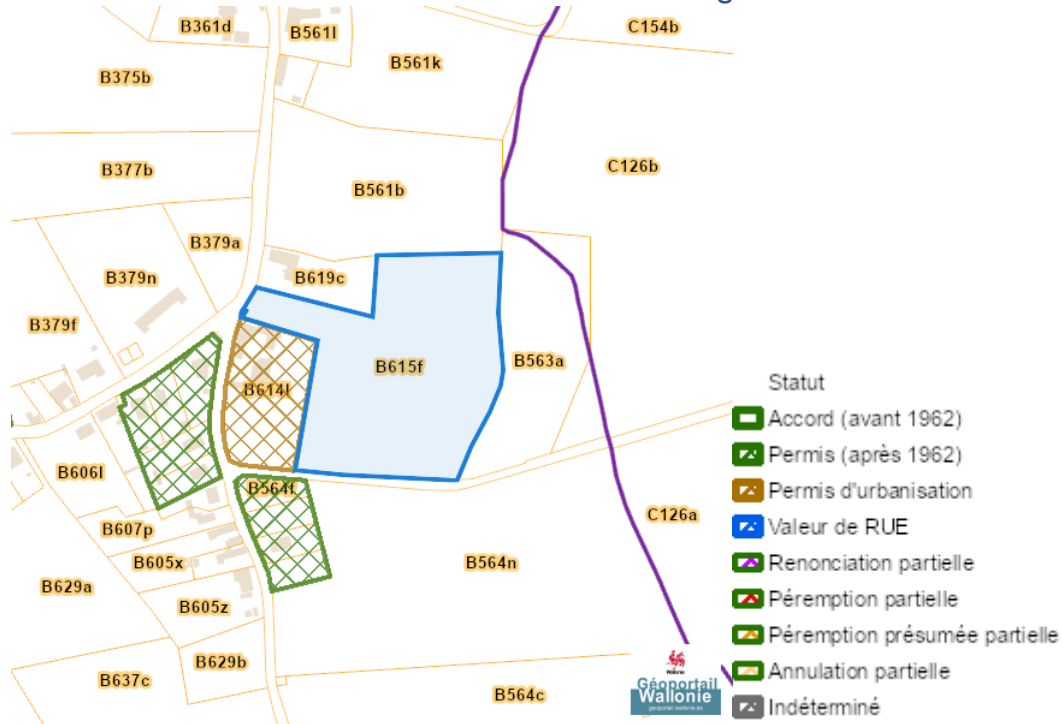
Opstellen en ontwerpen van aanpassingen aan het sectorplan



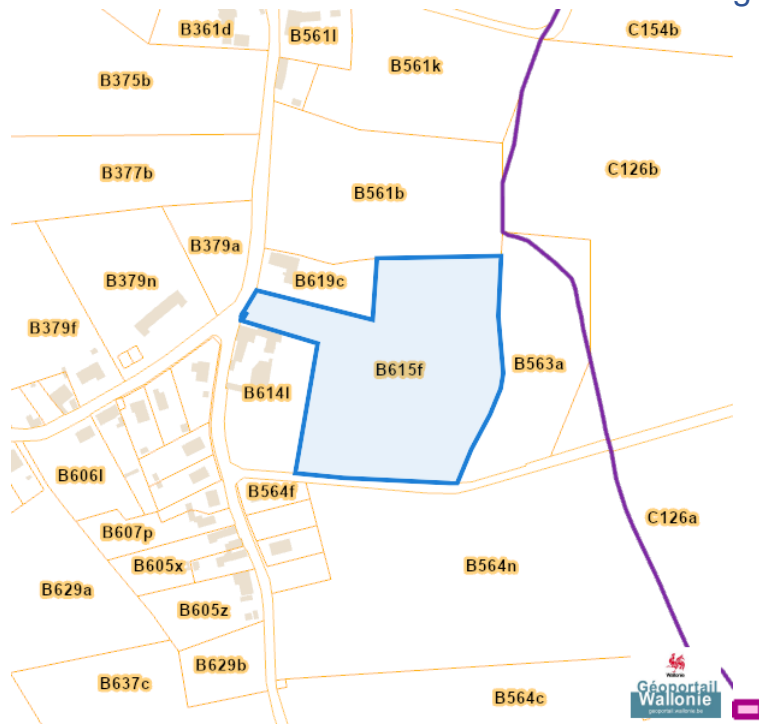
Chp du Stocquoi, 7850 Edingen
Lindebosstraat 10 +, 7850 Edingen

Ruimtelijke planning

Onderverdeling



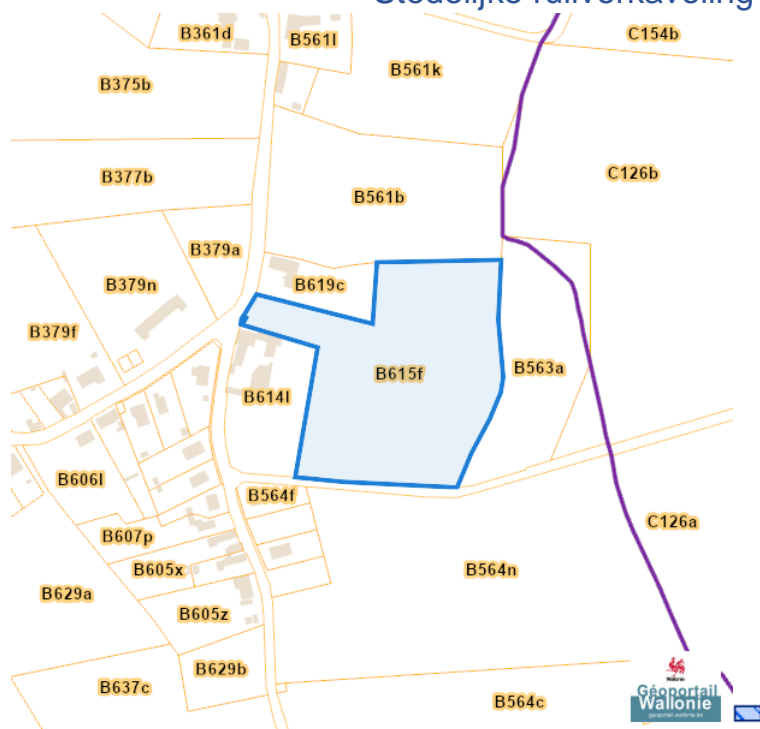
Permanent huisvestingsplan



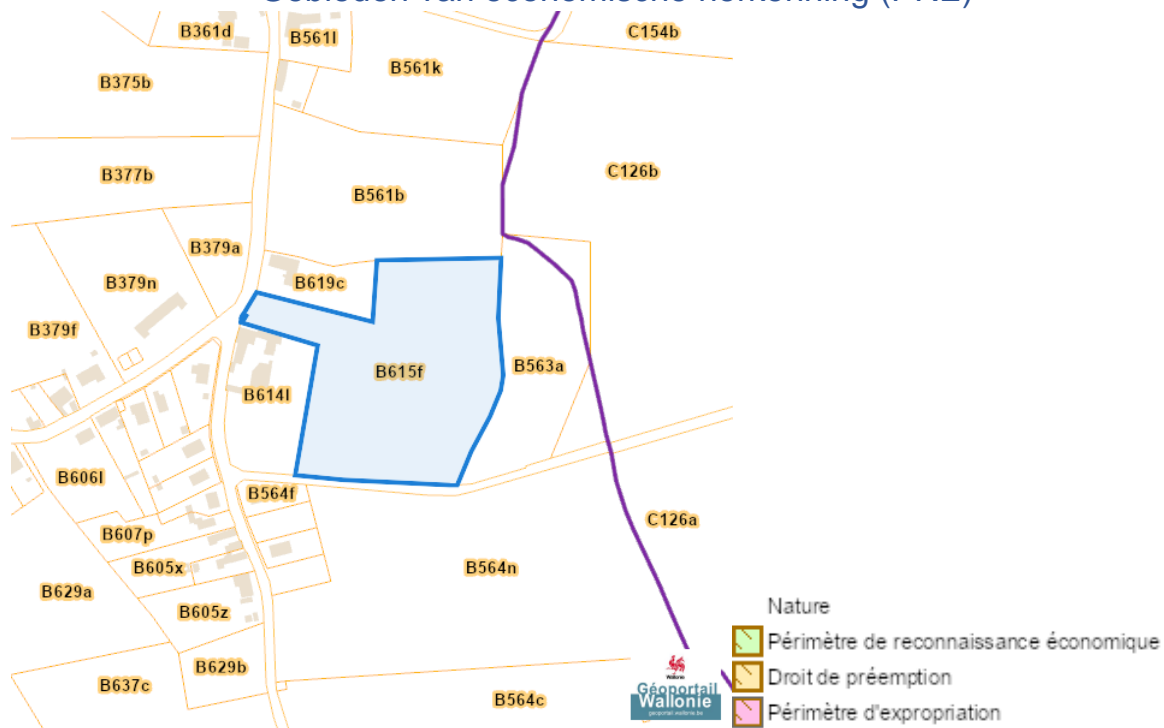
Dossier: 24-VV-1107/001

Chp du Stocquoi, 7850 Edingen
 Lindebosstraat 10 +, 7850 Edingen

Stedelijke ruilverkaveling (PRU)



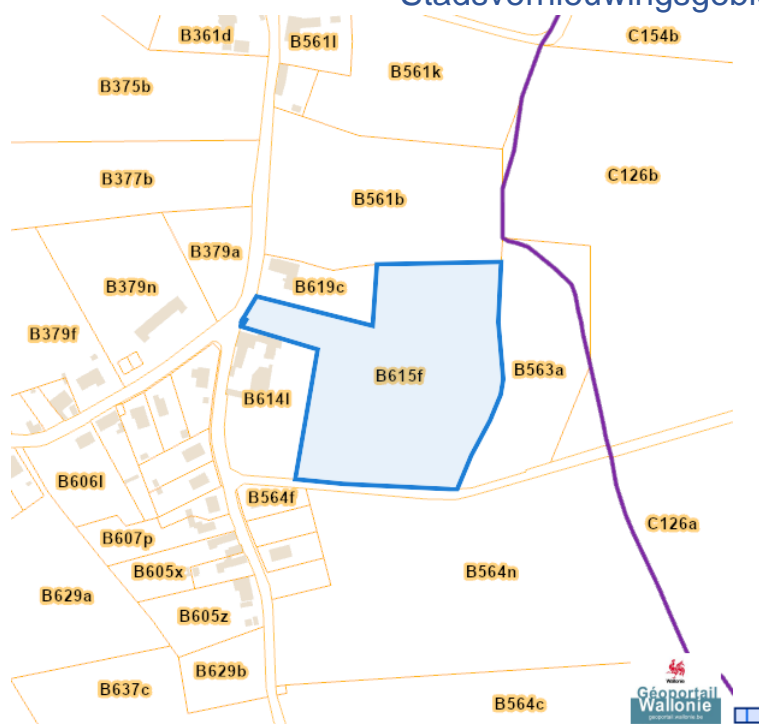
Gebieden van economische herkenning (PRE)



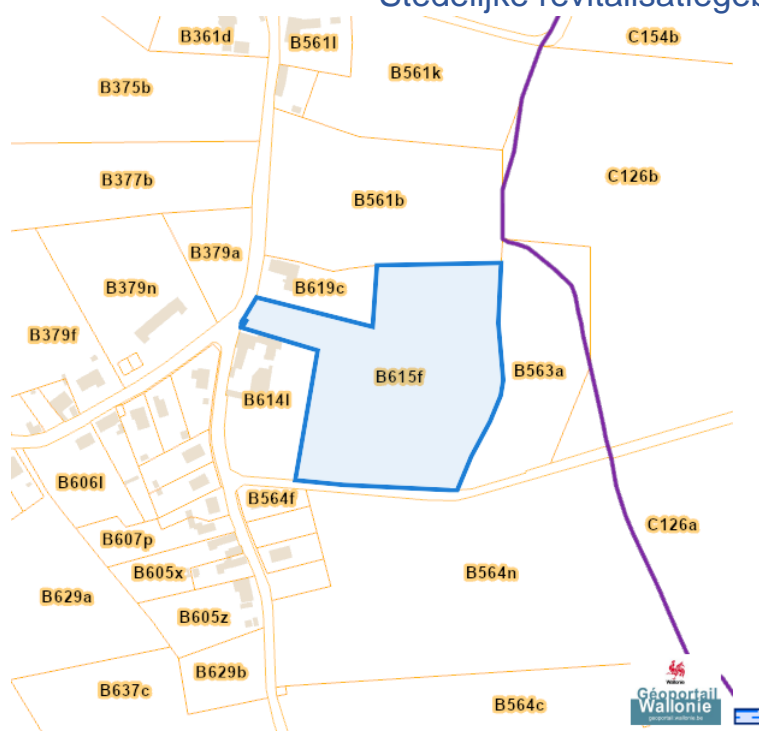
Dossier: 24-VV-1107/001

Chp du Stocquoi, 7850 Edingen
Lindebosstraat 10 +, 7850 Edingen

Stadsvernieuwingsgebieden



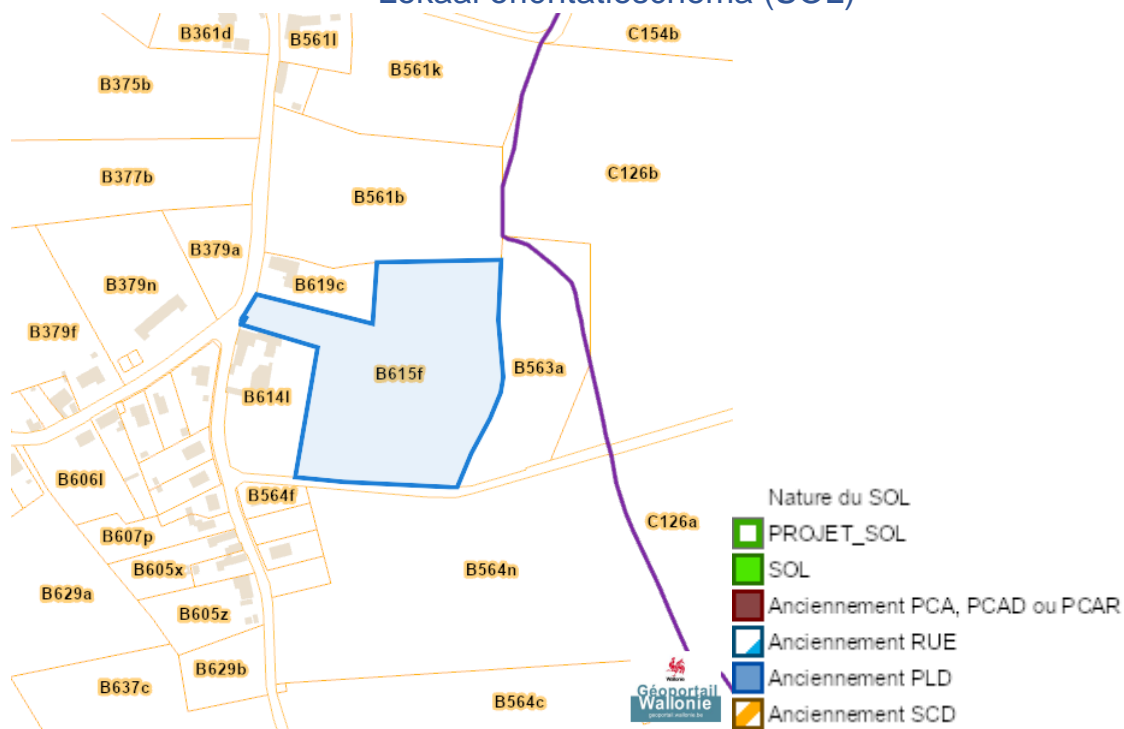
Stedelijke revitalisatiegebieden



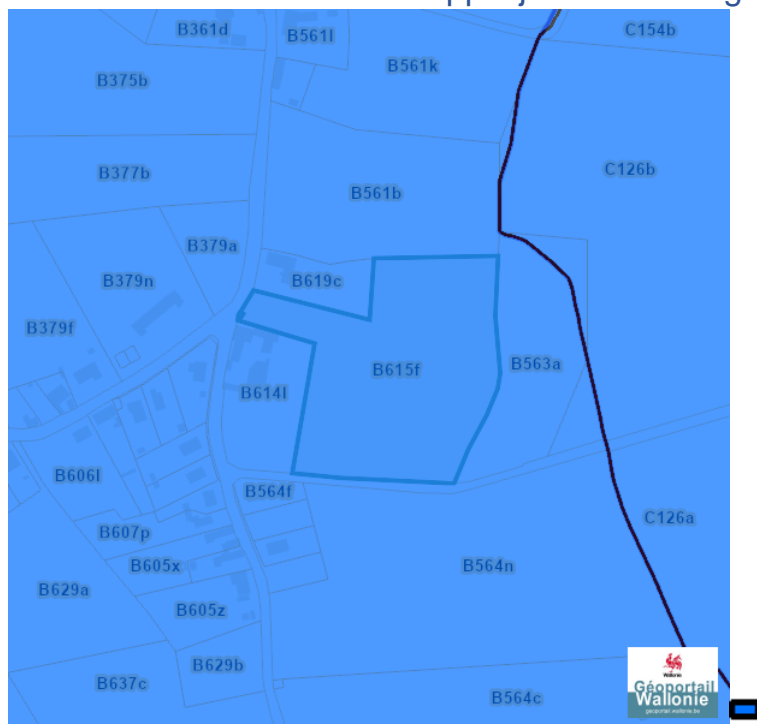
Dossier: 24-VV-1107/001

Chp du Stocquoi, 7850 Edingen
Lindebosstraat 10 +, 7850 Edingen

Lokaal oriëntatieschema (SOL)



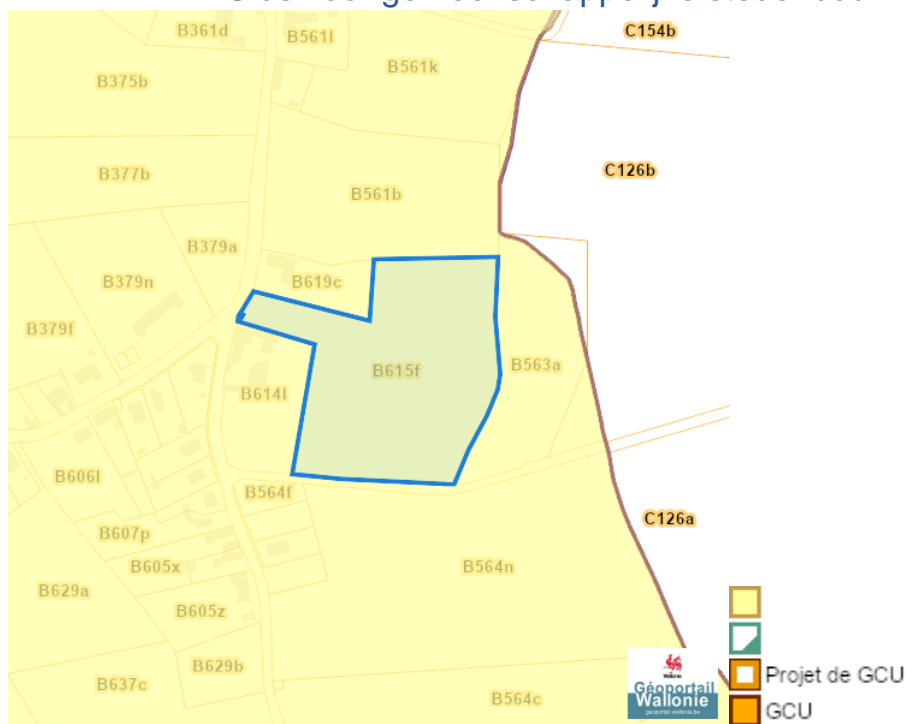
Gemeenschappelijk ontwikkelingsschema (SDC)



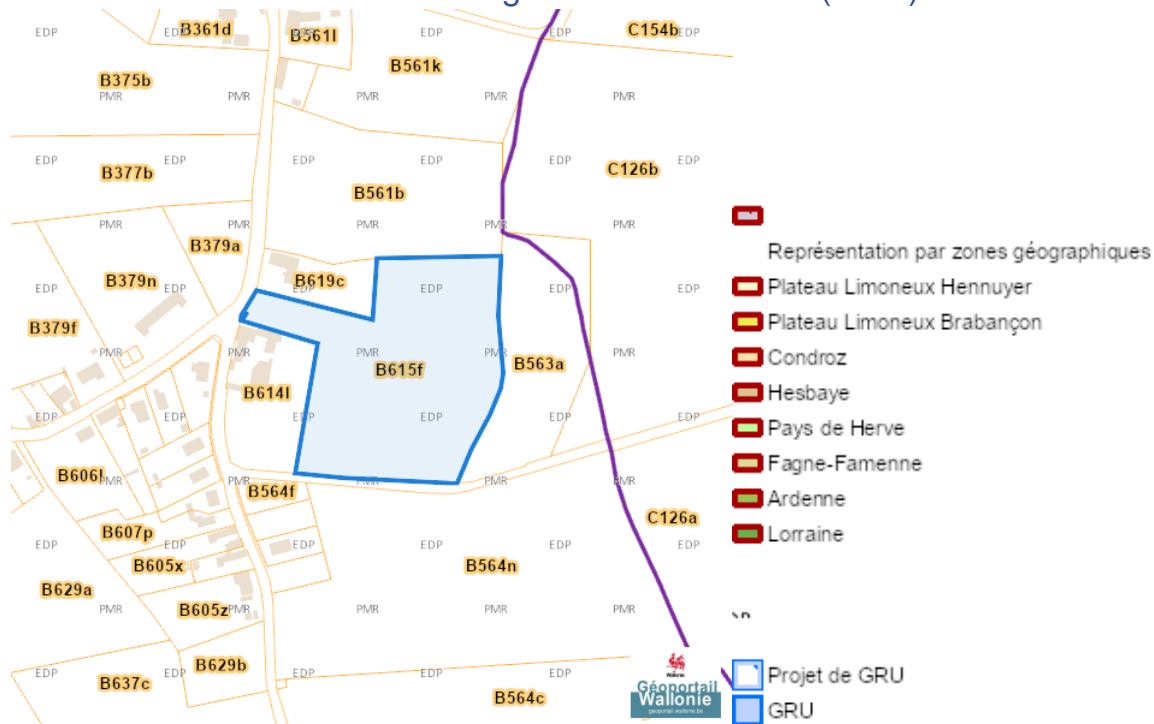
Dossier: 24-VV-1107/001

Chp du Stocquoi, 7850 Edingen
 Lindebosstraat 10 +, 7850 Edingen

Gids voor gemeenschappelijke stedenbouw (GCU)



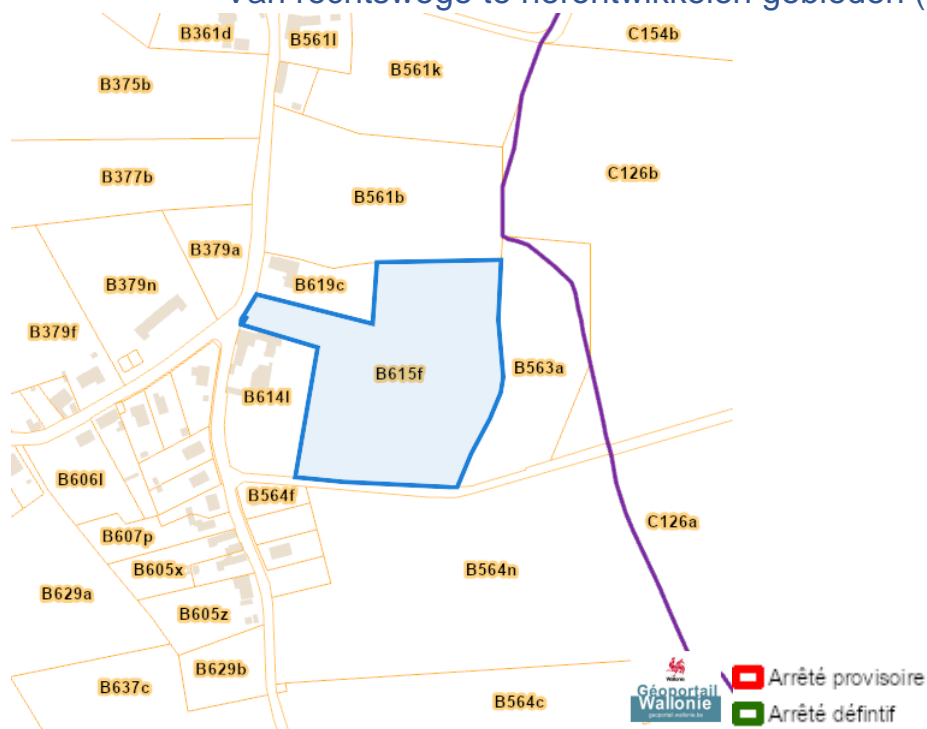
Gids voor regionale stedenbouw (GRU)



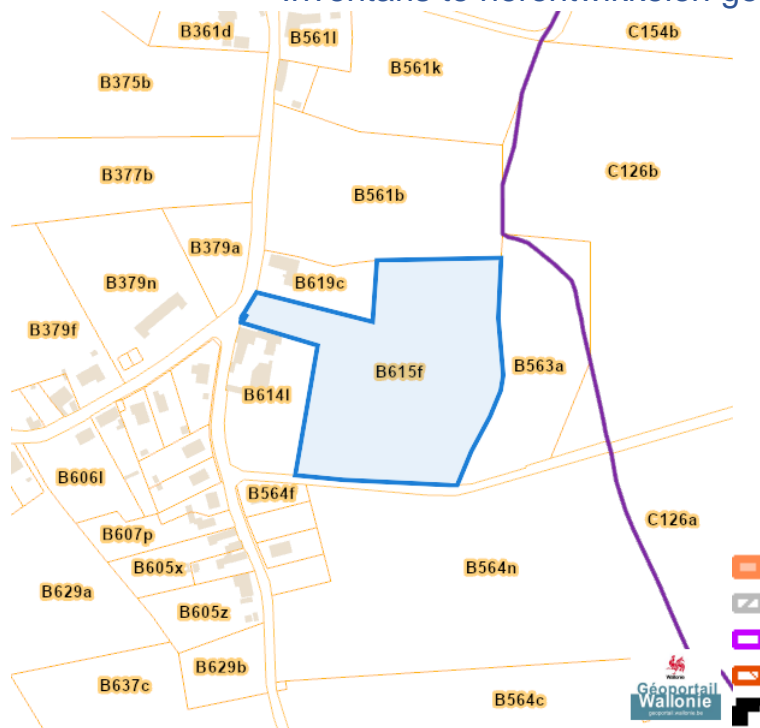
Dossier: 24-VV-1107/001

Chp du Stocquoi, 7850 Edingen
 Lindebosstraat 10 +, 7850 Edingen

Van rechtswege te herontwikkelen gebieden (SAR)



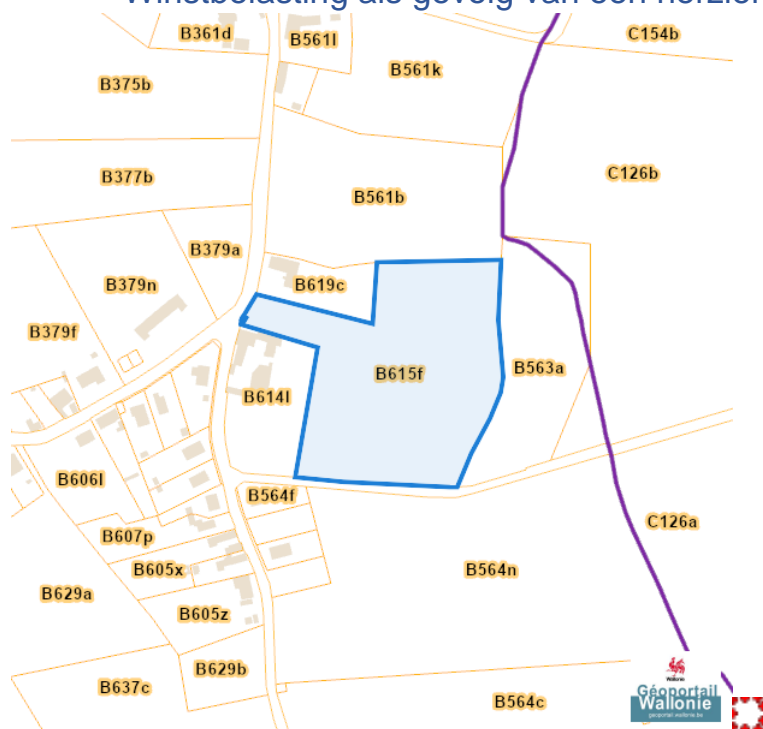
Inventaris te herontwikkelen gebieden (ISA)



Dossier: 24-VV-1107/001

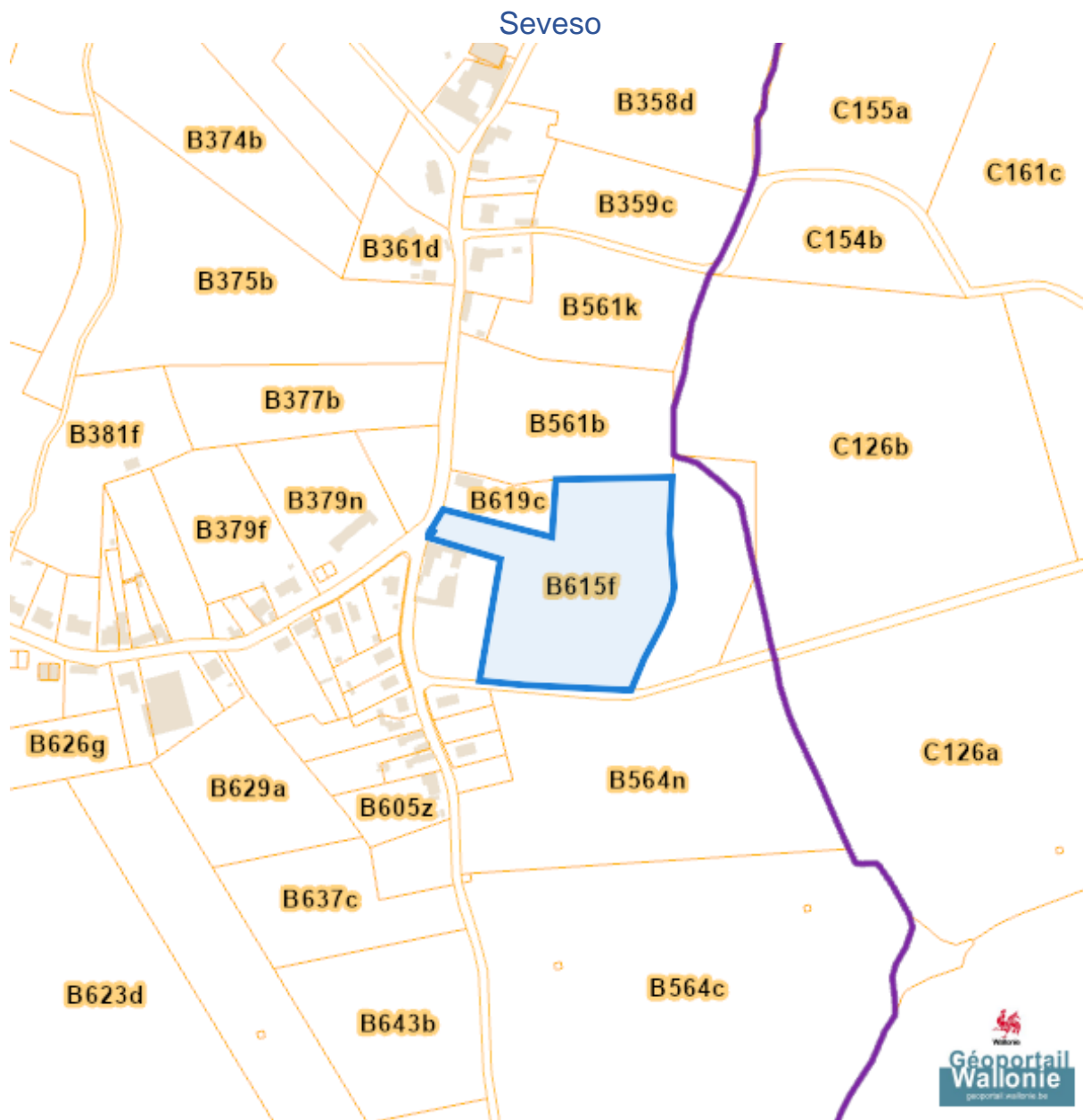
Chp du Stocquoi, 7850 Edingen
Lindebosstraat 10 +, 7850 Edingen








Winstbelasting als gevolg van een herziening van het sectorplan



Dossier: 24-VV-1107/001

Chp du Stocquoi, 7850 Edingen
Lindebosstraat 10 +, 7850 Edingen

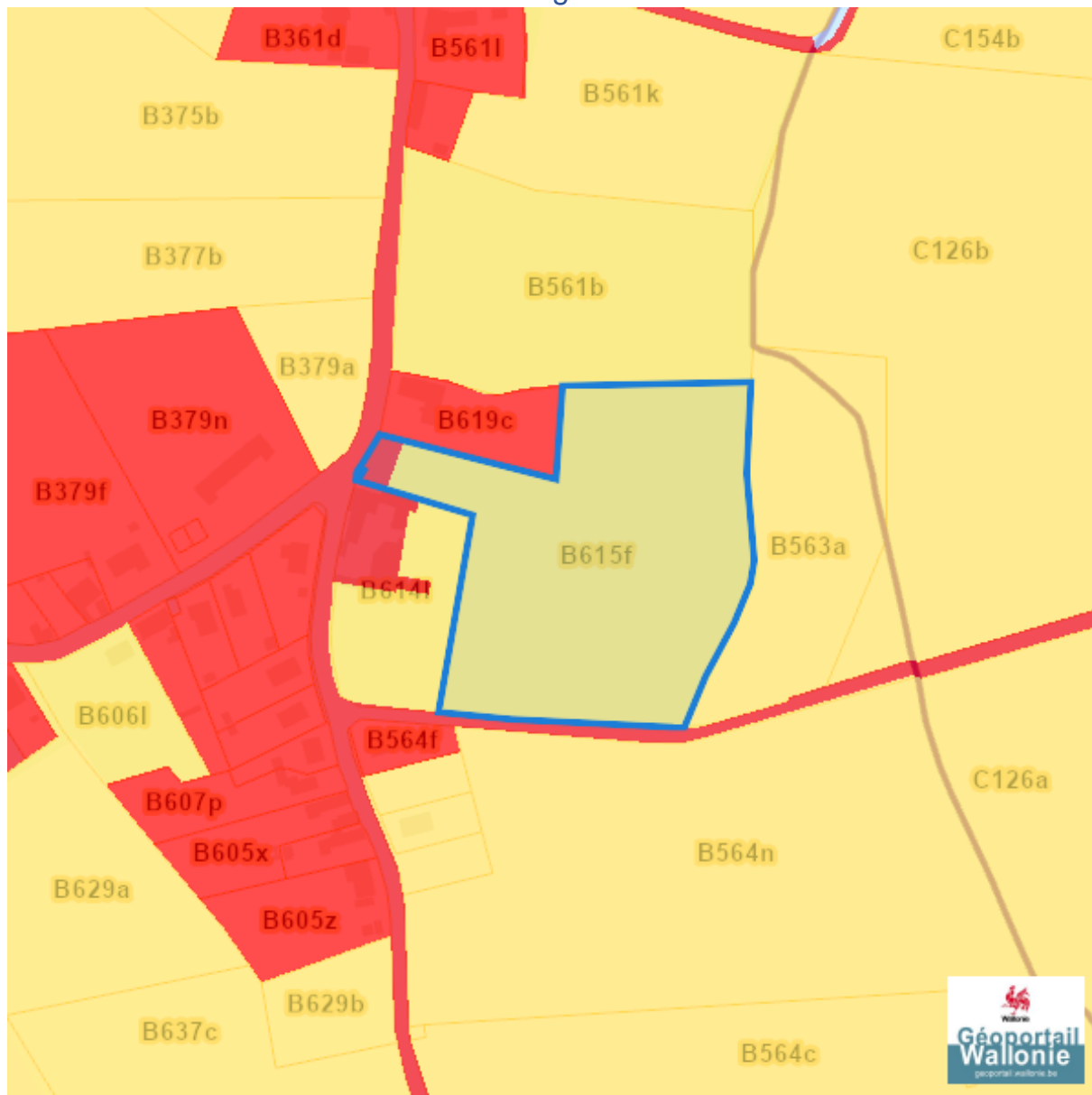


-  Zone vulnérable basée sur un risque de probabilité d'effets dangereux supérieure à E-5 et sur une distance de 100m autour du site SEVESO
-  Zone vulnérable basée sur un risque de probabilité d'effets dangereux comprise entre E-5 et E-6 et sur une distance de 200m autour du site SEVESO
-  Zone vulnérable basée sur une courbe provisoire de risque et sur une distance de 200m autour du site SEVESO
- Seuil SEVESO
-  Petits seuils SEVESO
-  Grands seuils SEVESO
- Seuil SEVESO
-  Petits seuils SEVESO
-  Grands seuils SEVESO

Dossier: 24-VV-1107/001

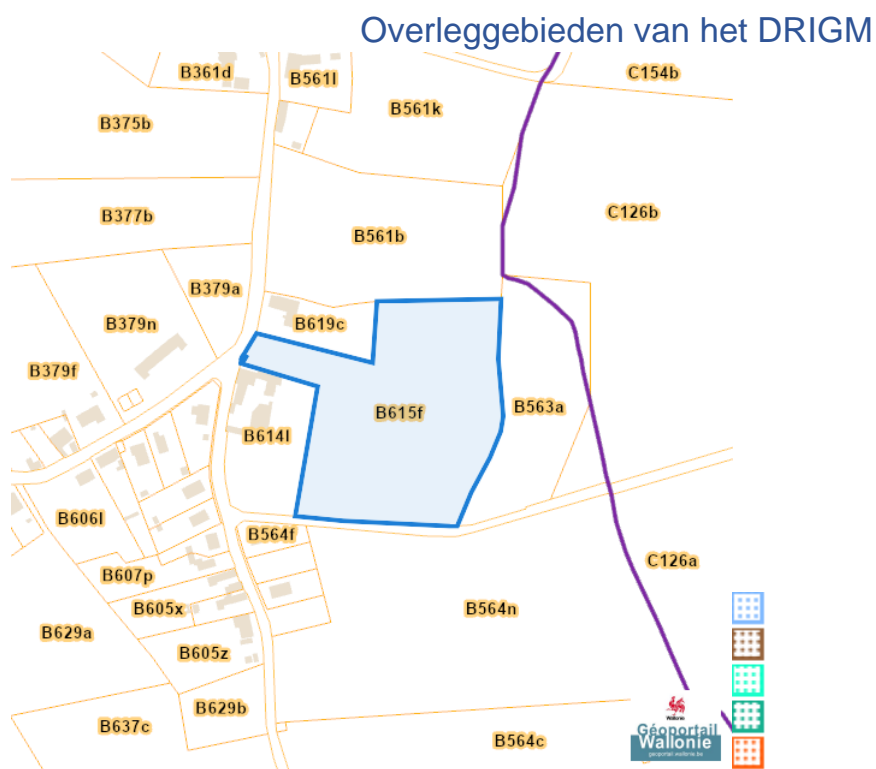
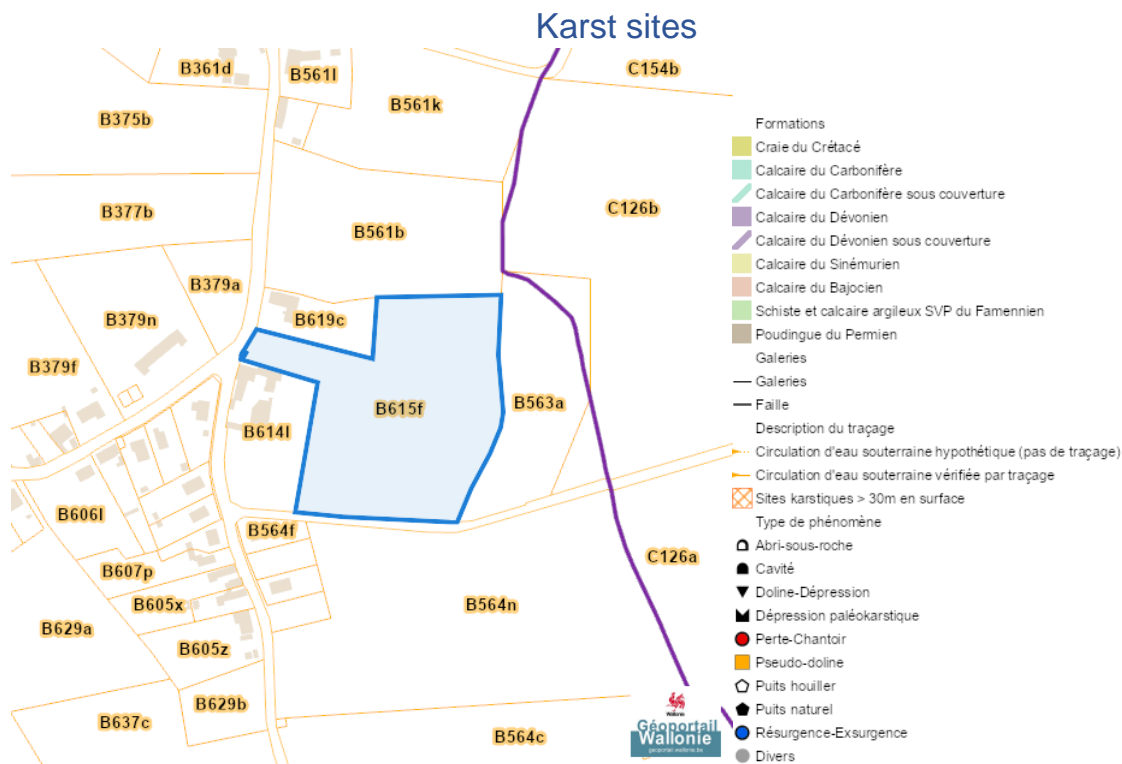
Bodem en ondergrond

Bodemgebruik



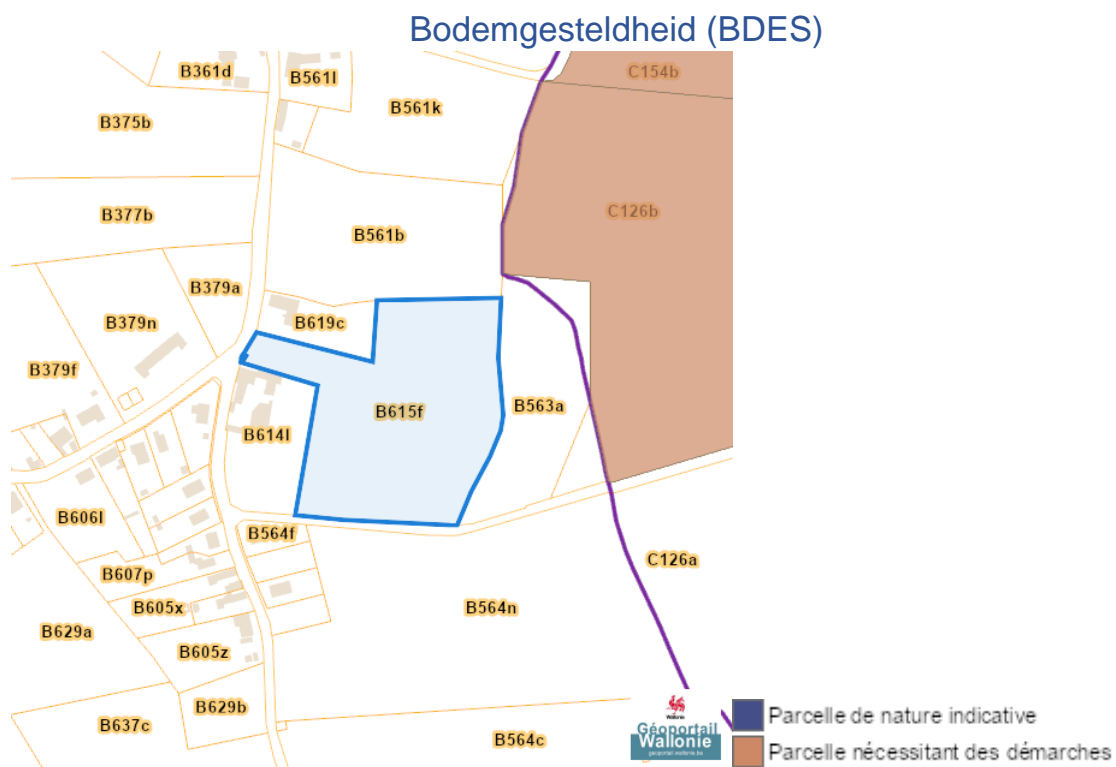
Dossier: 24-VV-1107/001

Chp du Stocquoi, 7850 Edingen
 Lindebosstraat 10 +, 7850 Edingen



Dossier: 24-VV-1107/001

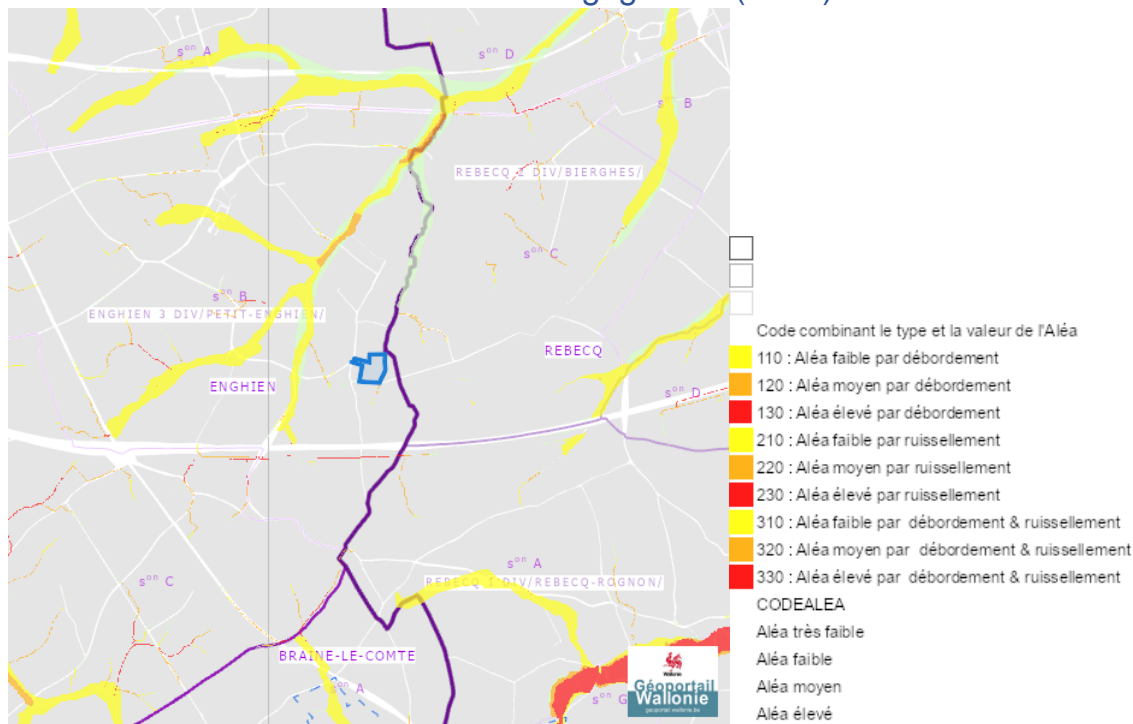
Chp du Stocquoi, 7850 Edingen
Lindebosstraat 10 +, 7850 Edingen



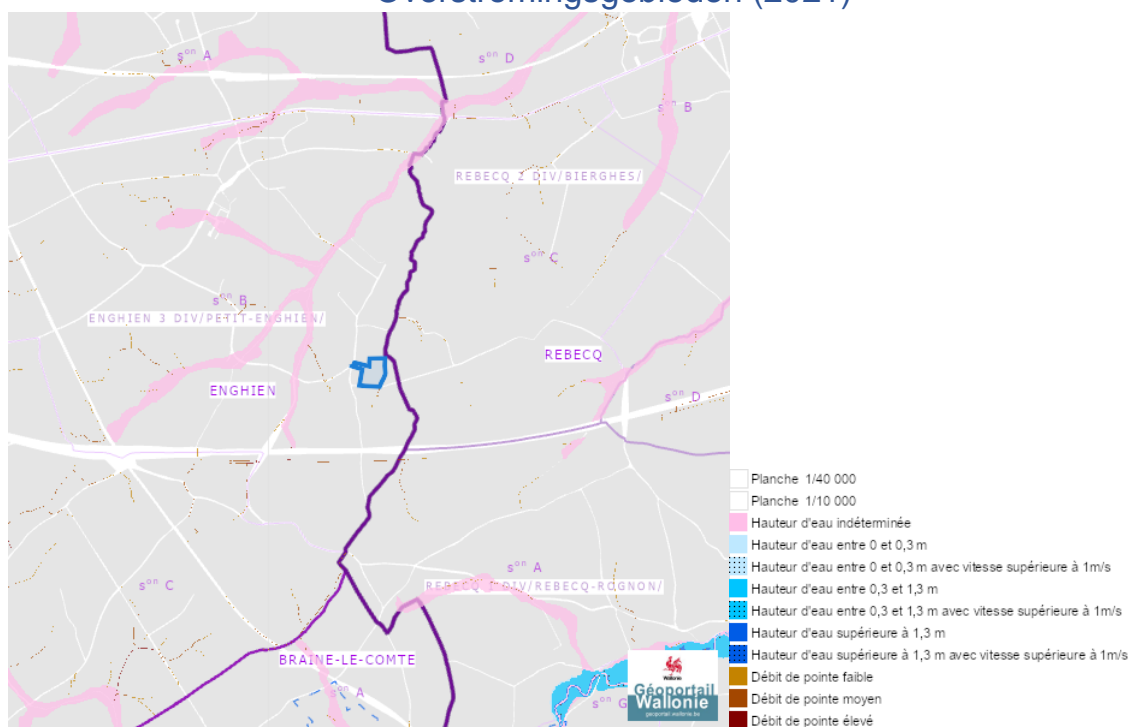
Dossier: 24-VV-1107/001

Water

Overstromingsgevaar (2021)



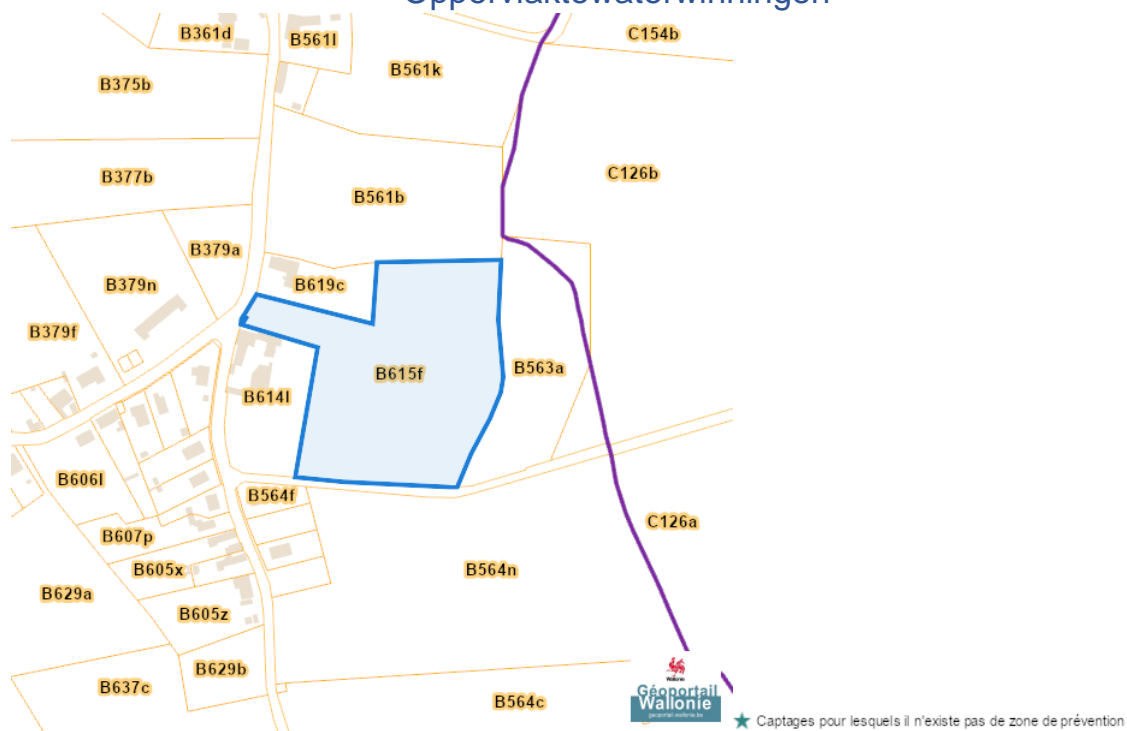
Overstromingsgebieden (2021)



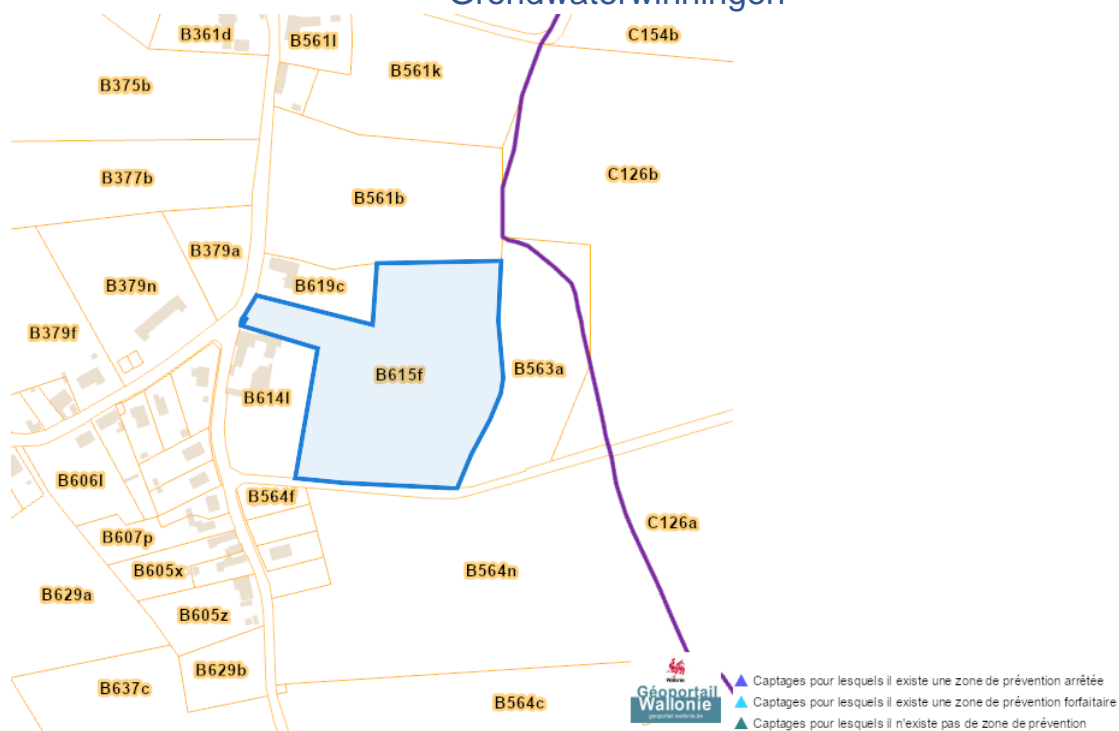
Dossier: 24-VV-1107/001

Chp du Stocquoi, 7850 Edingen
 Lindebosstraat 10 +, 7850 Edingen

Oppervlaktewaterwinningen



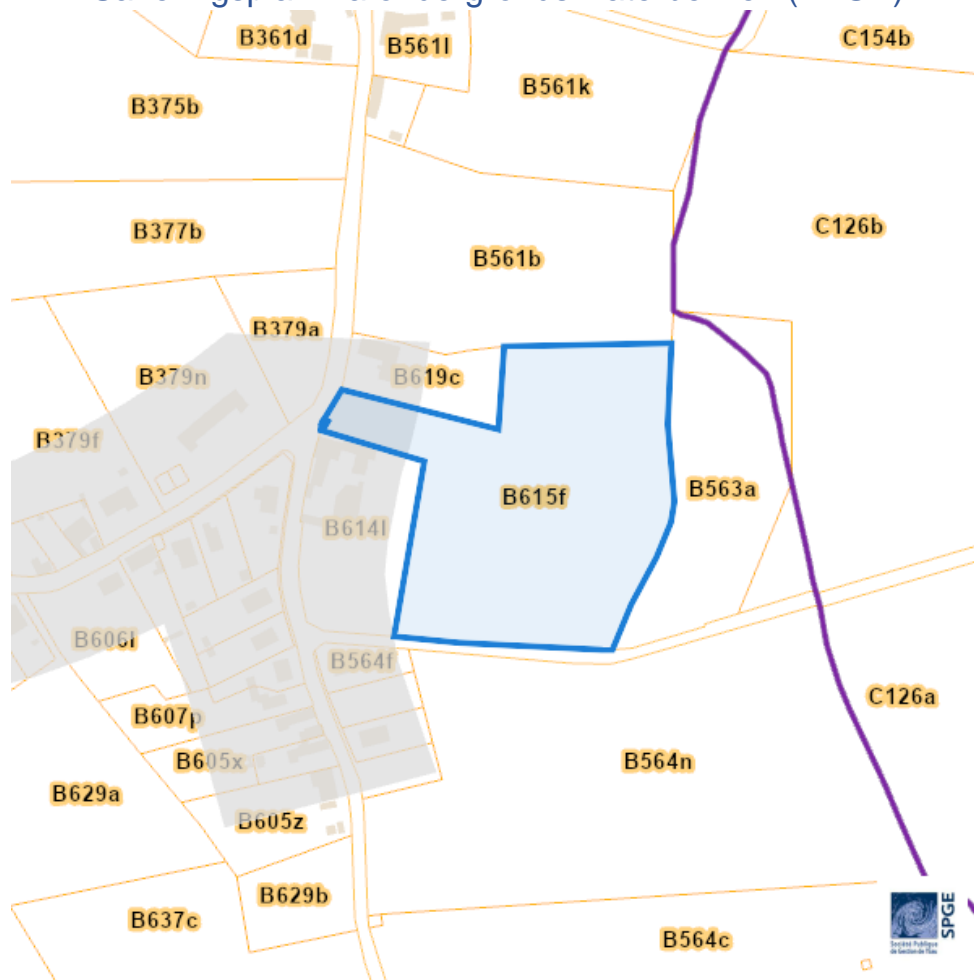
Grondwaterwinningen



Dossier: 24-VV-1107/001




Chp du Stocquoi, 7850 Edingen
Lindebosstraat 10 +, 7850 Edingen

Saneringsplan via ondergronds waterbekken (PASH)



Dossier: 24-VV-1107/001

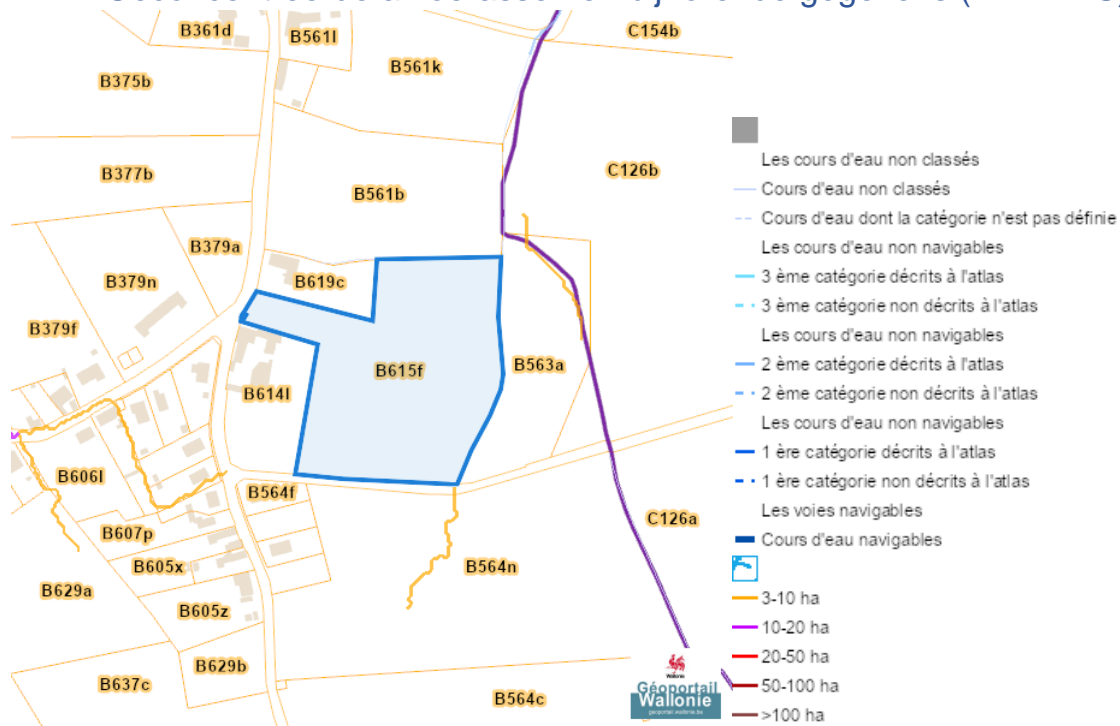
Chp du Stocquoi, 7850 Edingen
Lindebosstraat 10 +, 7850 Edingen

- Assainissement collectif
 -  Collectif
 -  Collectif hors zone urbanisable
- Assainissement autonome
 -  Autonome
- Assainissement transitoire
 -  Transitoire
- Collecteurs gravitaires
 -  Collecteur gravitaire - Existant (localisation vérifiée)
 -  Collecteur gravitaire - Existant (schématique, localisation à vérifier)
 -  Collecteur gravitaire - En construction
 -  Collecteur gravitaire - A l'étude
- Collecteurs sous pression
 -  Collecteur sous-pression - Existant (localisation vérifiée)
 -  Collecteur sous-pression - Existant (schématique, localisation à vérifier)
 -  Collecteur sous-pression - En construction
 -  Collecteur sous-pression - A l'étude
- Type de système
 -  Strictement eaux usées
 -  Strictement eaux claires
- Unitaire (eaux usées et claires)
 - Egout gravitaire
 -  Egout gravitaire - Existant (localisation vérifiée)
 -  Egout gravitaire - Existant (schématique, localisation à vérifier)
 -  Egout gravitaire - En construction
 -  Egout gravitaire - A l'étude
 -  Egout gravitaire - Existence à vérifier auprès de la commune
 - Egout sous pression
 -  Egout sous pression - Existant (localisation vérifiée)
 -  Egout sous pression - Existant (schématique, localisation à vérifier)
 -  Egout sous pression - En construction
 -  Egout sous pression - A l'étude
 -  Egout sous pression - Existence à vérifier auprès de la commune
- Pompage
 -  Existant
 -  En construction
 -  A l'étude
- Publiques
 -  Existant
 -  En construction
 -  A l'étude
 -  A déclasser
 -  Hors Wallonie

Dossier: 24-VV-1107/001

Chp du Stocquoi, 7850 Edingen
Lindebosstraat 10 +, 7850 Edingen

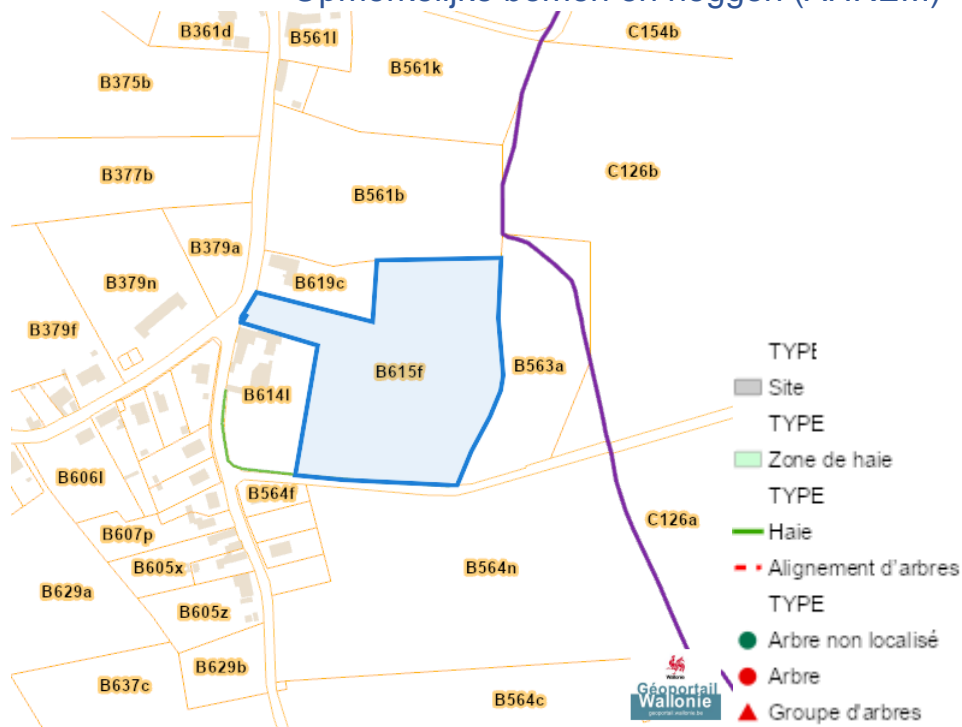
Geconcentreerde afvoerassen en bijhorende gegevens (LIDAXES)



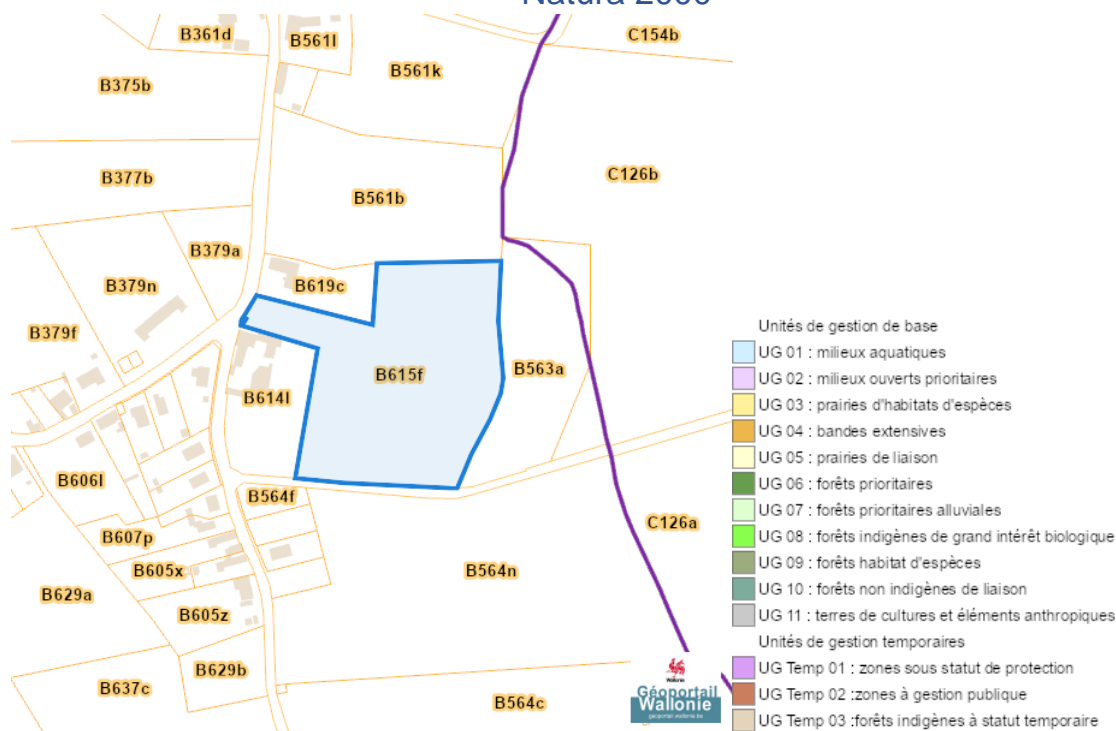
Dossier: 24-VV-1107/001

Natuur

Opmerkelijke bomen en heggen (AHREM)

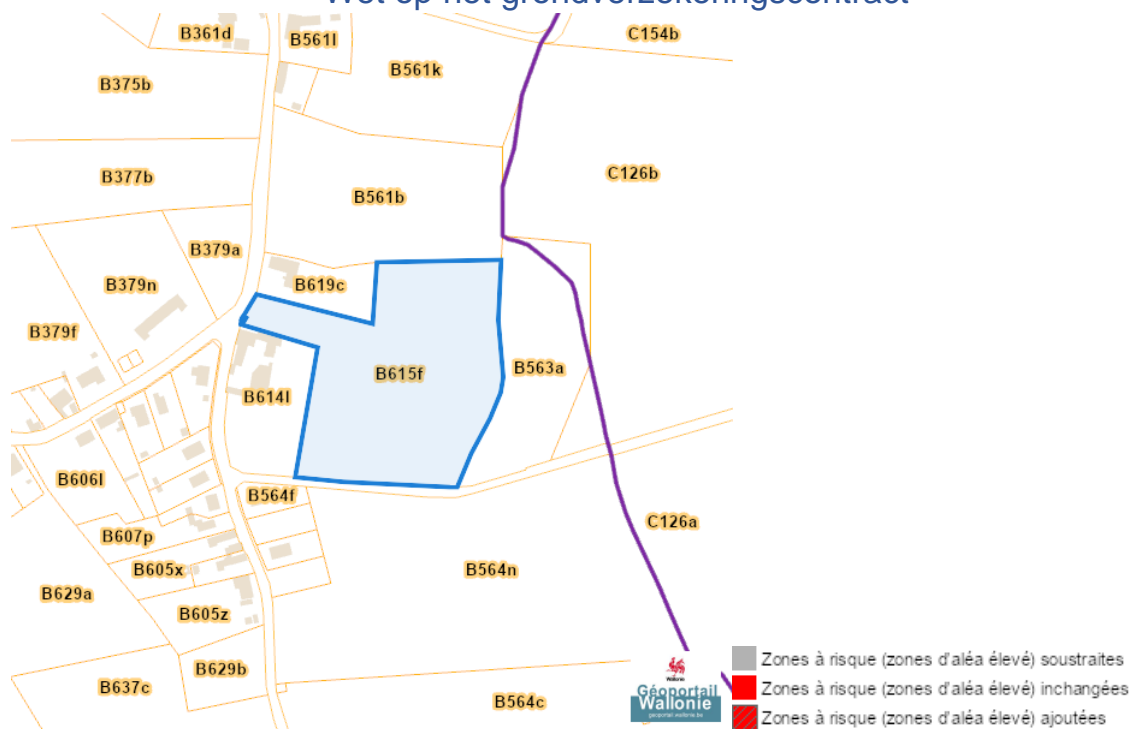


Natura 2000

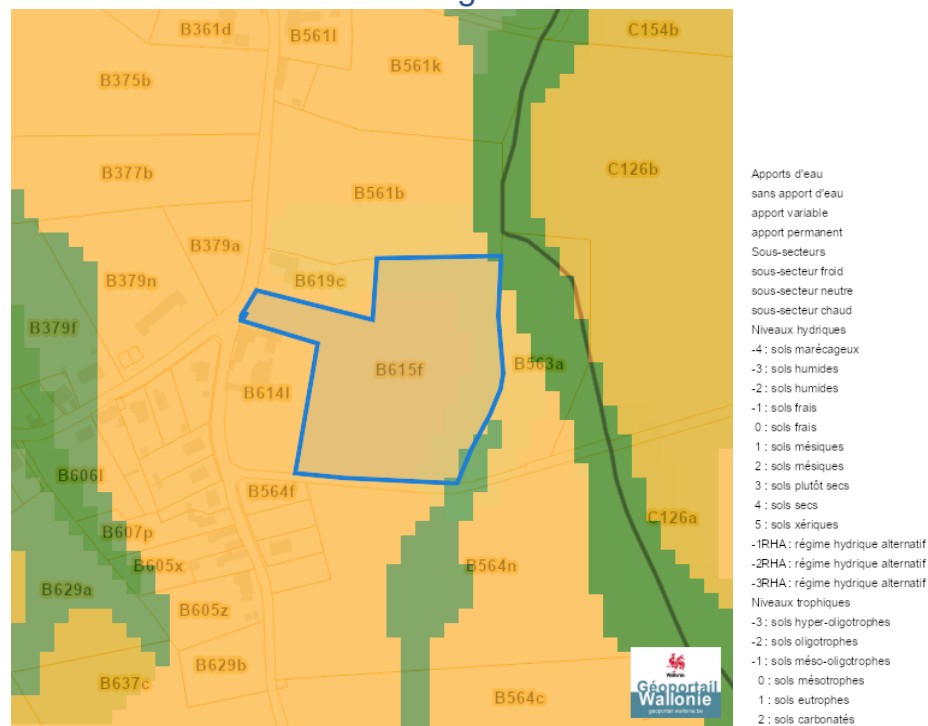


Chp du Stocquoi, 7850 Edingen
 Lindebosstraat 10 +, 7850 Edingen

Wet op het grondverzekeringscontract



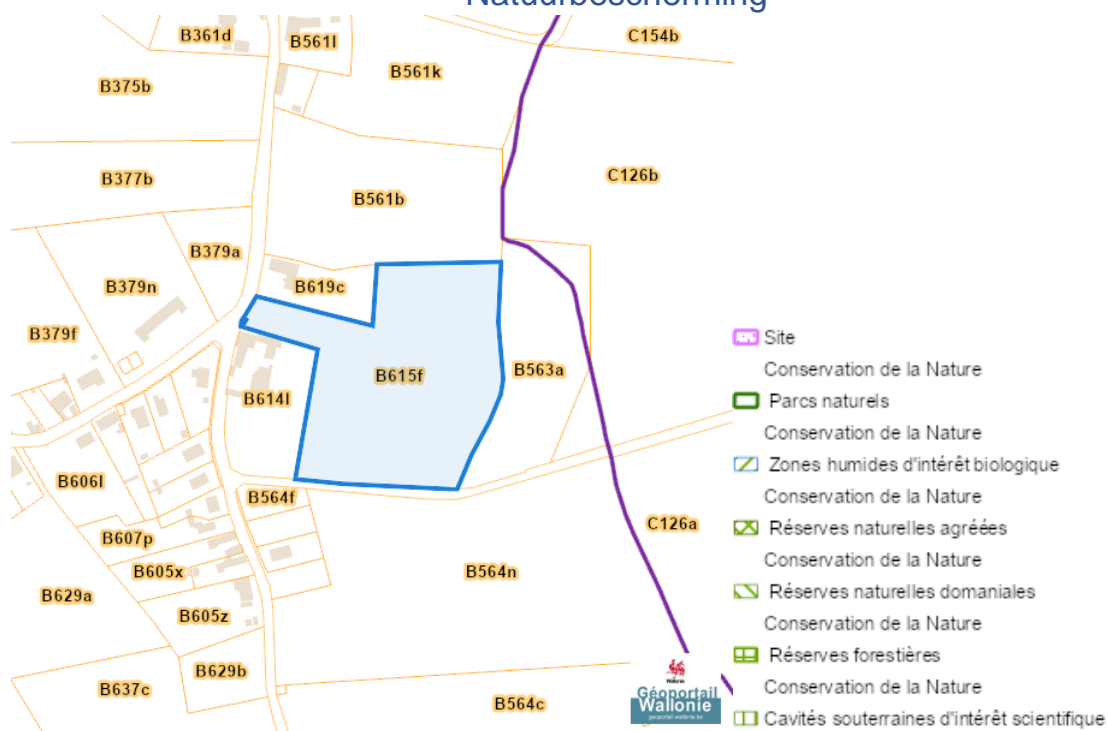
Ecologisch bestand van soorten



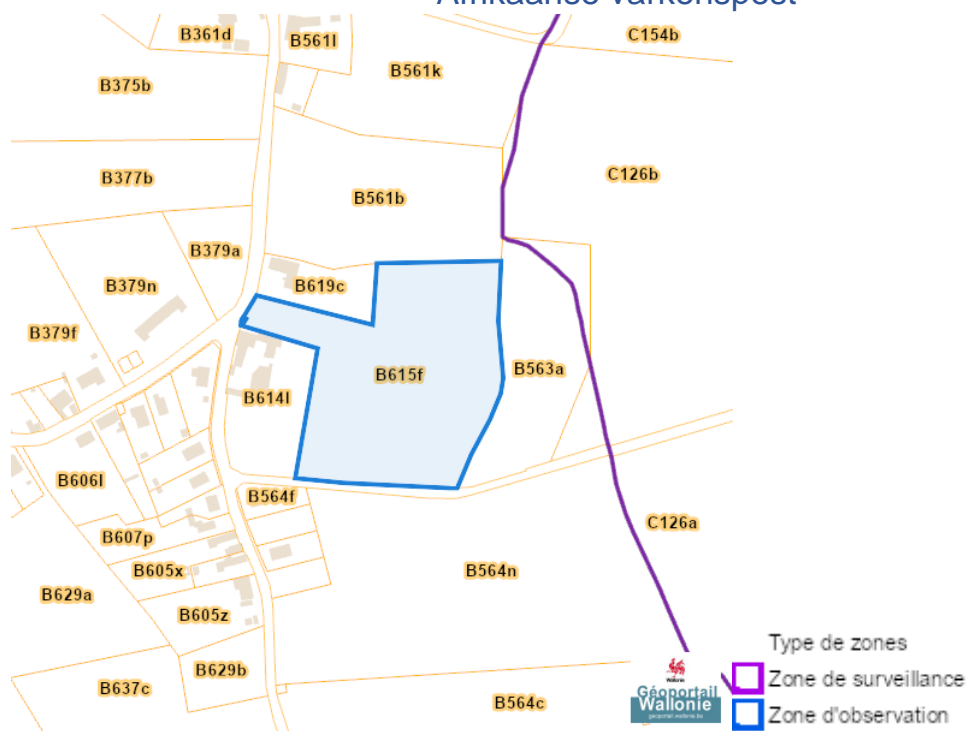
Dossier: 24-VV-1107/001

Chp du Stocquoi, 7850 Edingen
 Lindebosstraat 10 +, 7850 Edingen

Natuurbescherming



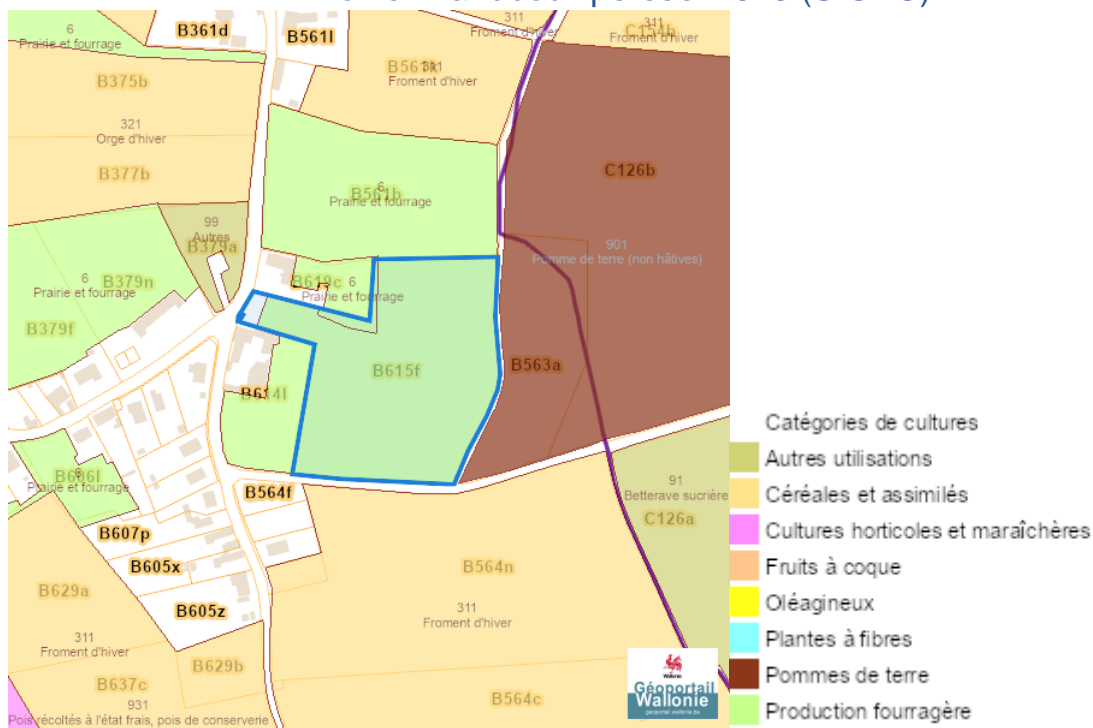
Afrikaanse varkenspest



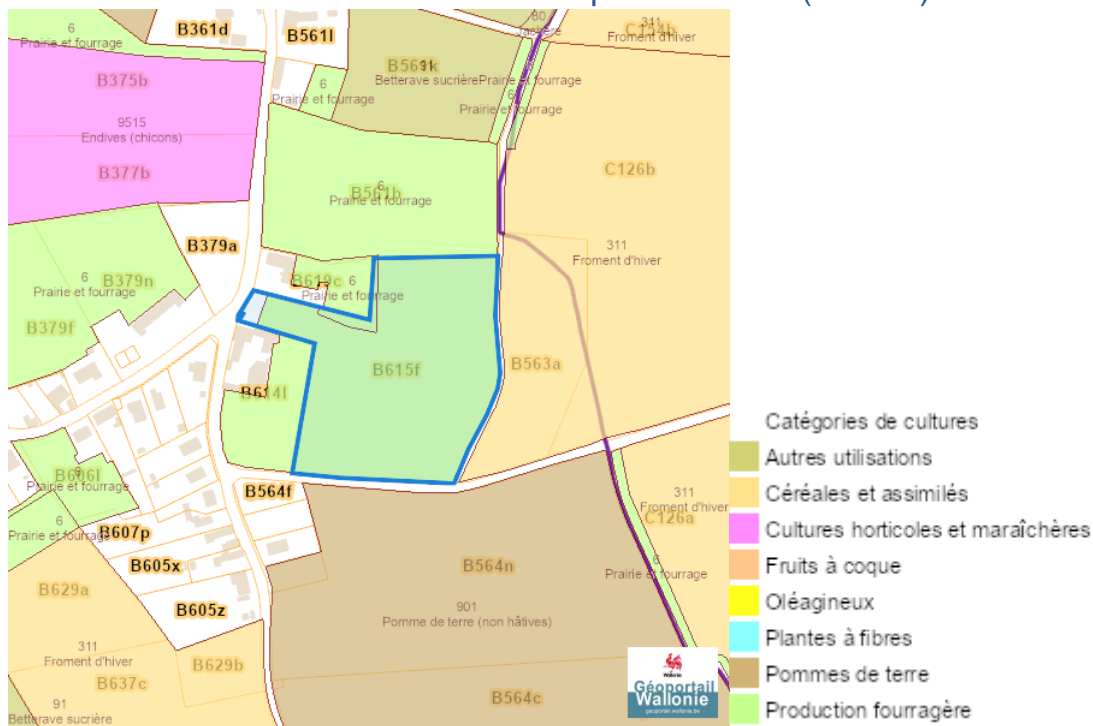
Dossier: 24-VV-1107/001

Chp du Stocquoi, 7850 Edingen
 Lindebosstraat 10 +, 7850 Edingen

Anoniem landbouwperceel 2019 (SIGEC)



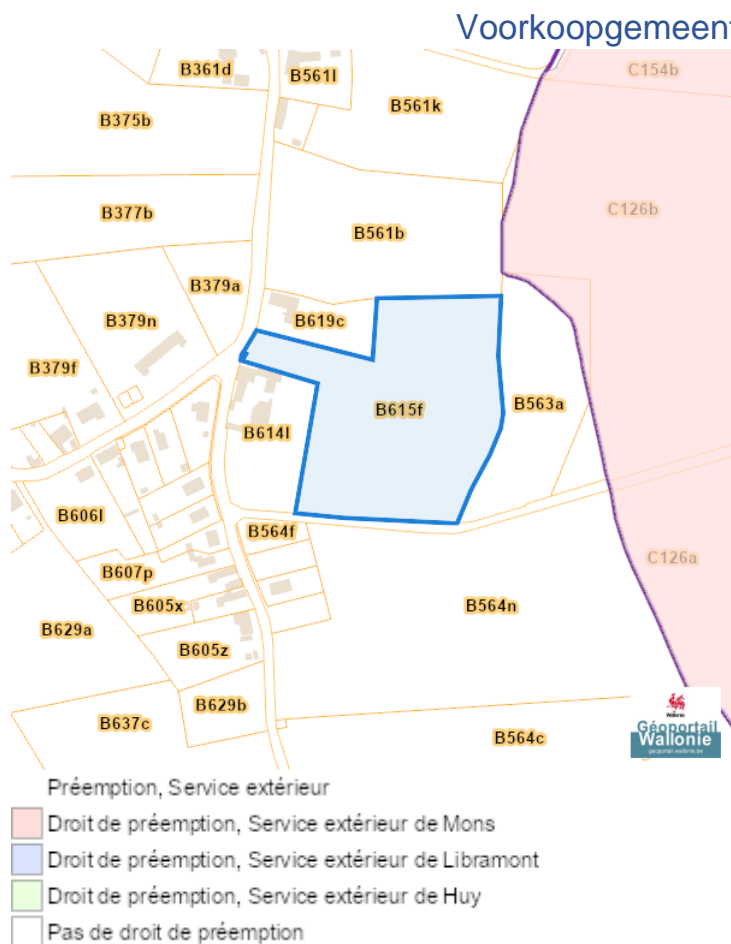
Anoniem landbouwperceel 2022 (SIGEC)



Dossier: 24-VV-1107/001

Chp du Stocquoi, 7850 Edingen
Lindebosstraat 10 +, 7850 Edingen

Recht van voorkoop

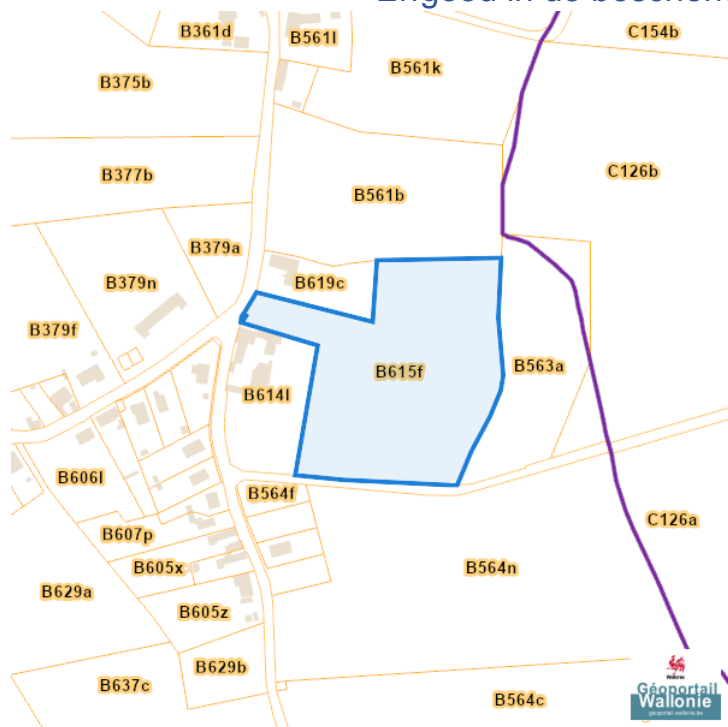


Dossier: 24-VV-1107/001

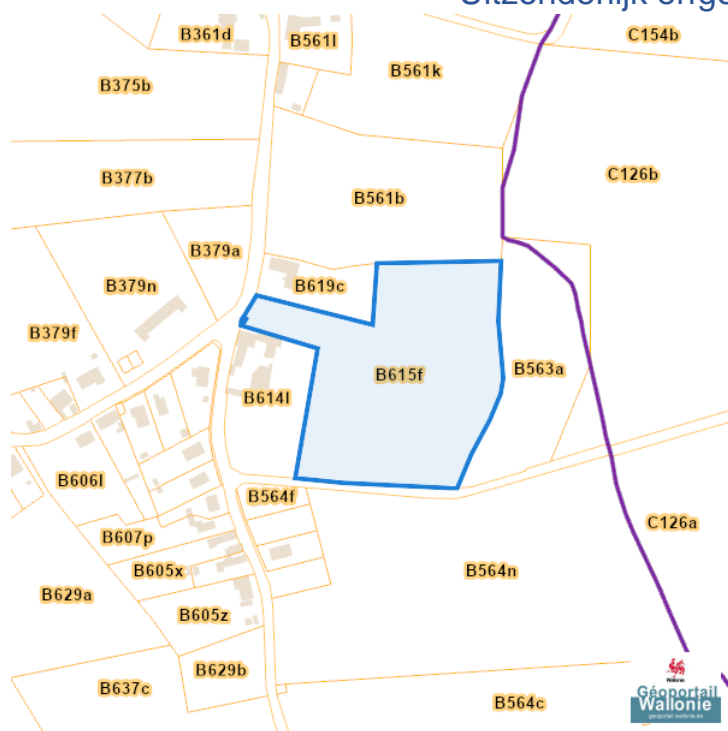
Chp du Stocquoi, 7850 Edingen
Lindebosstraat 10 +, 7850 Edingen

Erfgoed

Erfgoed in de beschermingslijst

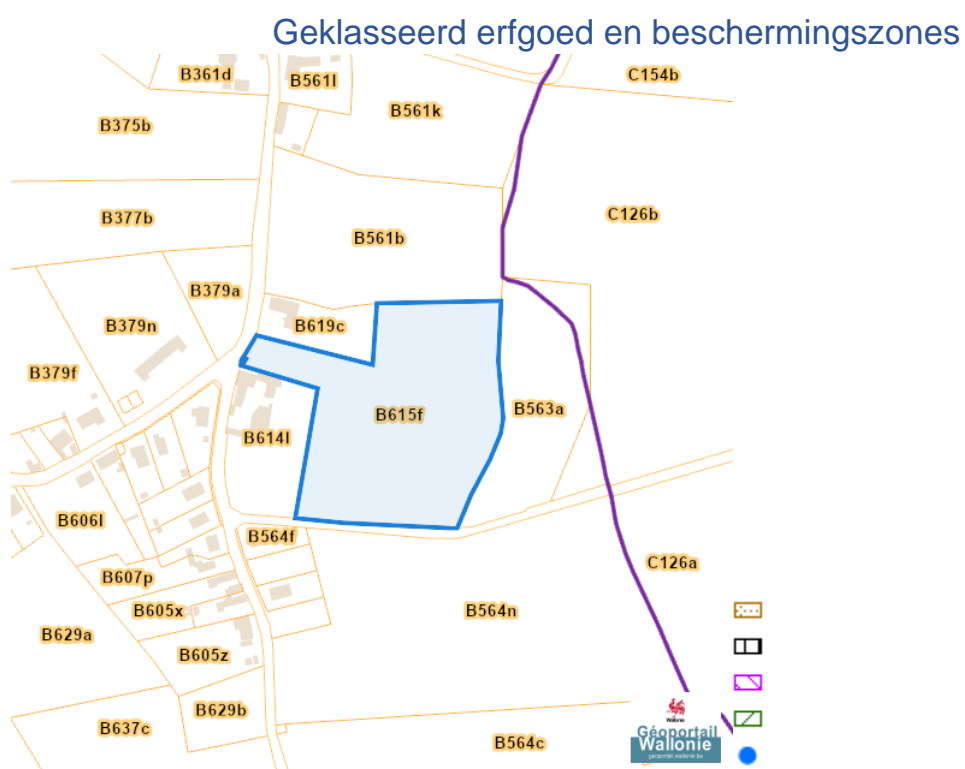
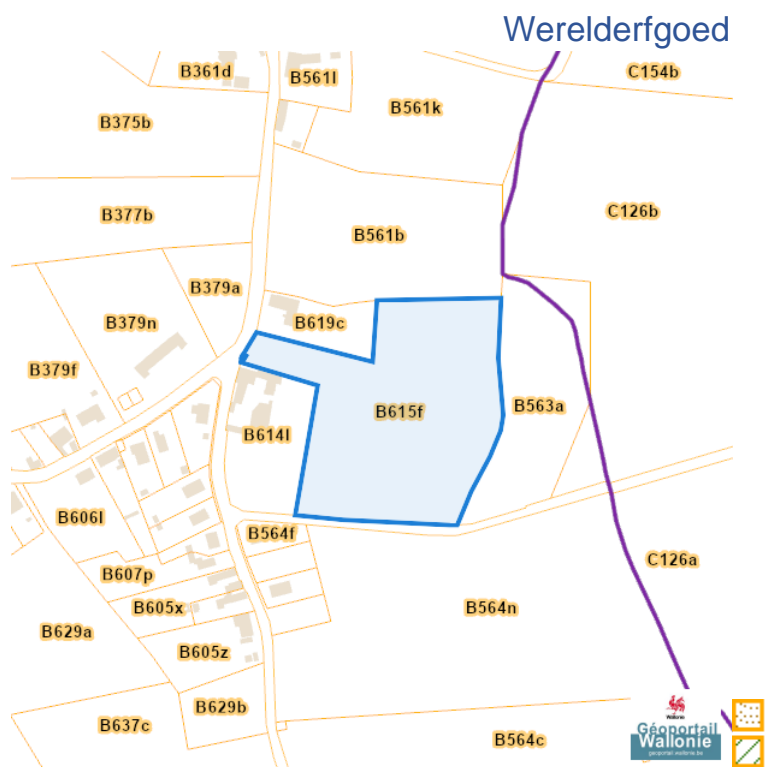


Uitzonderlijk erfgoed



Dossier: 24-VV-1107/001

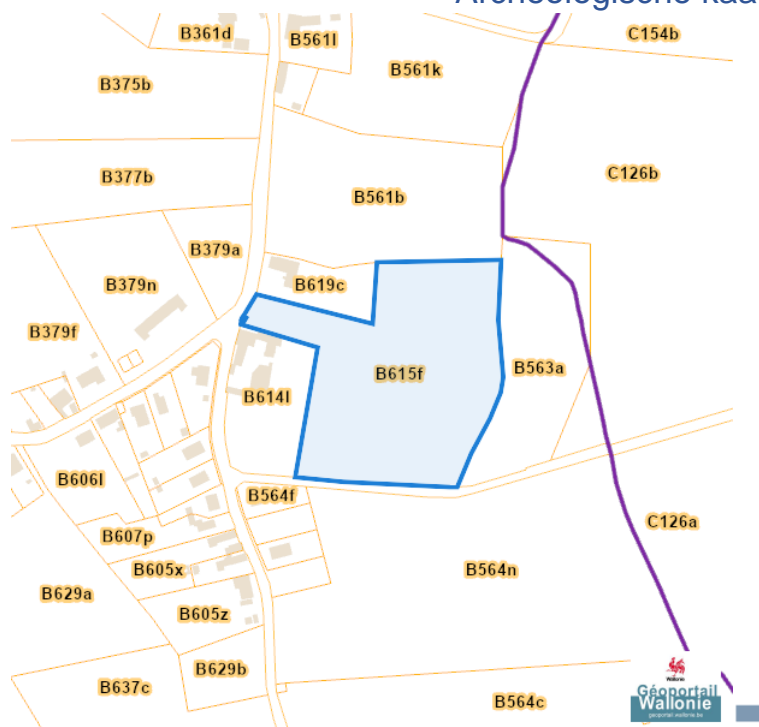
Chp du Stocquoi, 7850 Edingen
Lindebosstraat 10 +, 7850 Edingen



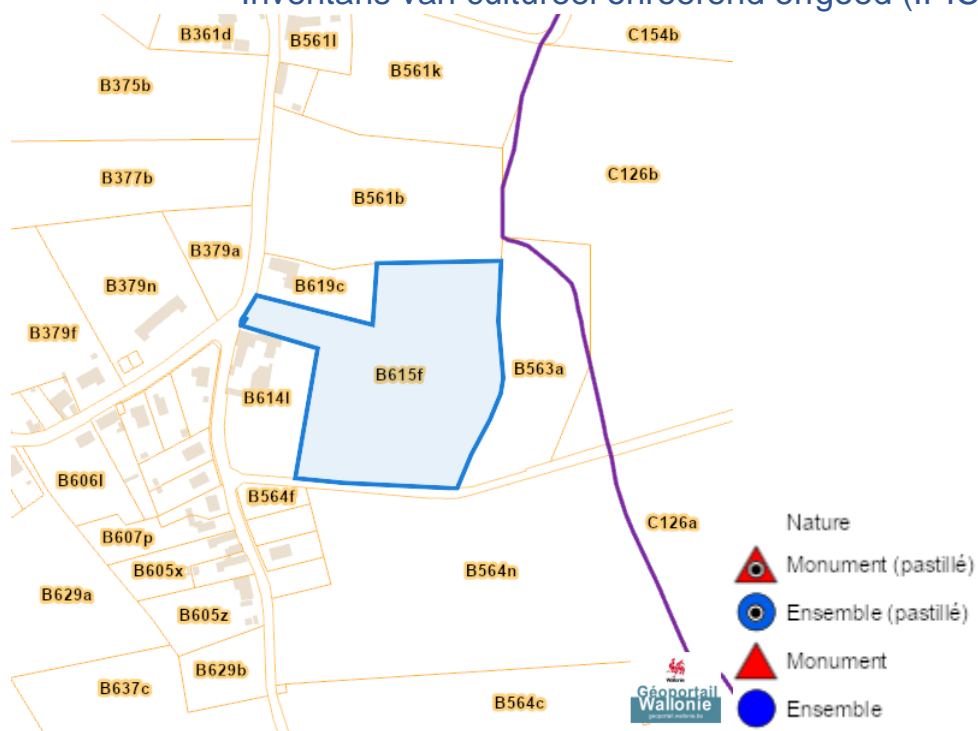
Dossier: 24-VV-1107/001

Chp du Stocquoi, 7850 Edingen
Lindebosstraat 10 +, 7850 Edingen

Archeologische kaart



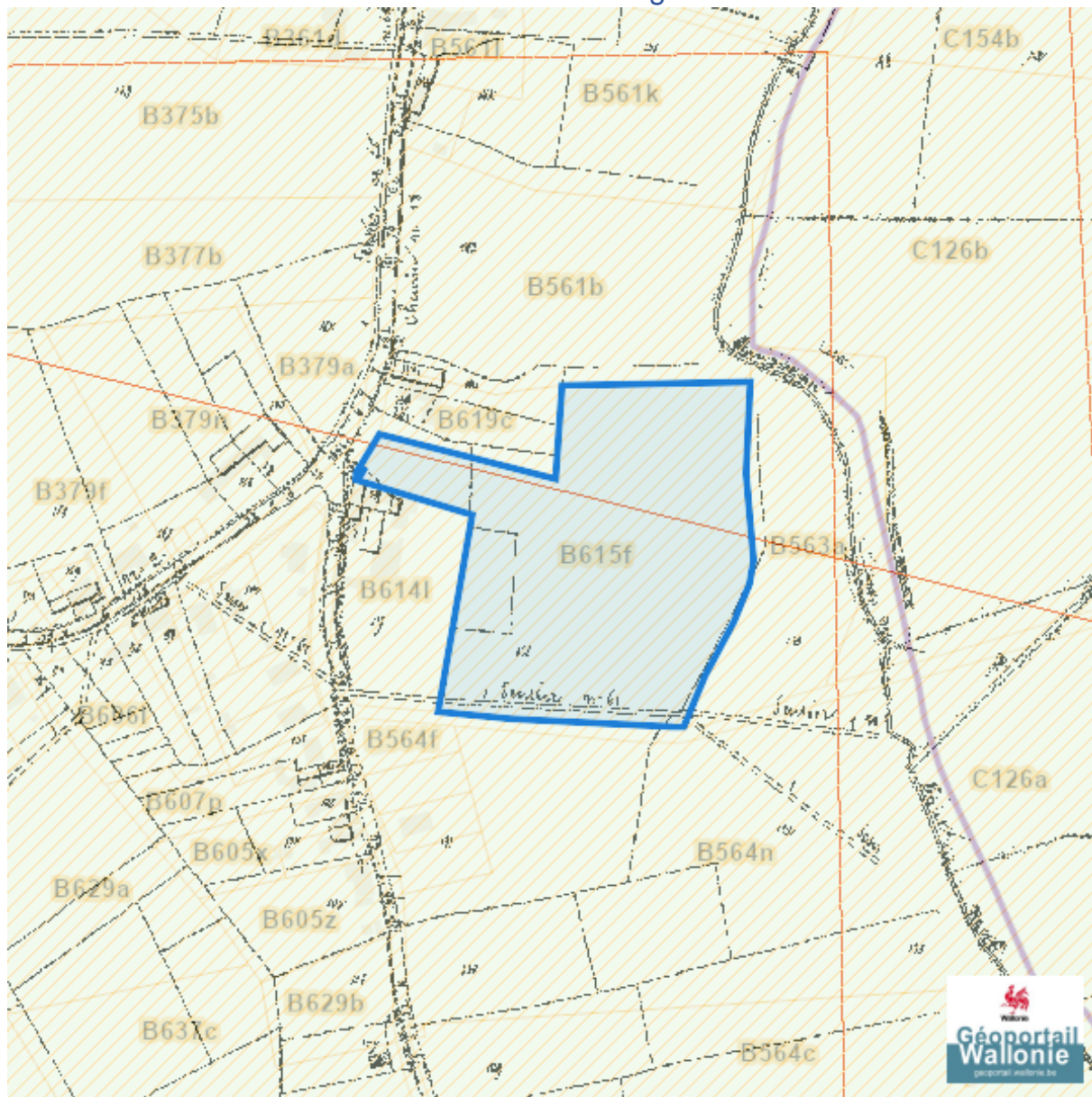
Inventaris van cultureel onroerend erfgoed (IPIC)



Dossier: 24-VV-1107/001

Historische kaarten

Atlas der buurtwegen



Dossier: 24-VV-1107/001

Andere kaarten

